

Нова програма

АТЛАС

Географія: регіони та країни



 КАРТОГРАФІЯ

ukrmap.com.ua
kartographia.com.ua

У М О В Н І П О З Н А Ч Е Н Н Я

НАСЕЛЕНІ ПУНКТИ

на політичних,
загальногеографічних картах

■ КИЇВ	Столиці держав
○ КАСНА	Центри володінь
<i>Белен</i>	Інші населені пункти і території з особливим статусом
■	понад 3 000 000 жителів
□	від 1 000 000 до 3 000 000 жителів
◎	від 500 000 до 1 000 000 жителів
○	від 100 000 до 500 000 жителів
○	до 100 000 жителів

на економічних картах

■ ПЕКІН	понад 3 000 000 жителів
□ БУДАПЕШТ	від 1 000 000 до 3 000 000 жителів
◎ ДУБЛІН	від 500 000 до 1 000 000 жителів
○ Канберра	від 100 000 до 500 000 жителів
○ Фару	до 100 000 жителів

БУДАПЕШТ	Столиці держав
Гібралтар	Центри володінь

КОРДОНИ ТА МЕЖІ

	державні
	демаркаційні лінії (між Індією і Пакистаном у Кашмірі, між Північною і Південною Кореєюми)
	заповідників та національних парків

ШЛЯХИ СПОЛУЧЕННЯ

	Залізниці
	Залізничні тунелі
	Морські залізничні поромні переправи
	Головні автомобільні шляхи
	Нафтопроводи
	Газопроводи
	Судноплавні ділянки річок
	Судноплавні канали
	Морські шляхи, відстані в кілометрах
	Міжнародні аеропорти

ІНШІ ОБ'ЄКТИ

	Річки з постійною течією
	Річки, що пересихають
	Сухі річища
	Водоспади
	Озера та водосховища
	Солоні озера
	Озера з мінливою береговою лінією
	Позначки урізів води над рівнем моря
	Позначки висот над рівнем моря
	Вулкани
	Позначки висот нижче рівня моря
	Позначки глибин
	Коралові рифи
	Болота
	Солончаки
	Піски

Примітки. 1. Умовні позначення, вміщені в легендах карт атласу, до цієї таблиці не занесено.
2. Розміри знаків промислових пунктів на економічних картах приблизно відповідають обсягу продукції промисловості у конкретному центрі та показують їхнє відносне економічне значення.
3. В атласі використано статистичні дані за 2014 – 2017 рр.

З М І С Т

	Сторінки
РЕГІОНИ СВІТУ.....	1
УКРАЇНА – КРАЇНА ЦЕНТРАЛЬНОЇ ЄВРОПИ.....	1
ПОЛІТИЧНА КАРТА СВІТУ.....	2-3
РЕГІОНАЛЬНІ ІНТЕГРАЦІЙНІ ОБ'ЄДНАННЯ КРАЇН СВІТУ...4-5	
ЄВРОПА. Загальногеографічна карта.....	6
ЄВРОПА. Розселення населення.....	7
ЄВРОПА. Економічна карта.....	8-9
НІМЕЧЧИНА. Економічна карта.....	10
ФРАНЦІЯ. Економічна карта.....	11
ВЕЛИКА БРИТАНІЯ. Економічна карта.....	12
ІТАЛІЯ. Економічна карта.....	13
ПОЛЬЩА. ЧЕХІЯ. СЛОВАЧЧИНА. Економічна карта...14	
БІЛОРУСЬ. ЕСТОНІЯ. ЛАТВІЯ. ЛИТВА.....	15
АЗІЯ. Загальногеографічна карта.....	16
АЗІЯ. Розселення населення.....	17
АЗІЯ. Економічна карта.....	18-19
КИТАЙ. Економічна карта.....	20-21
ІНДІЯ. Економічна карта.....	22
ЯПОНІЯ. Економічна карта.....	23
ПІВДЕННА КОРЕЯ. Економічна карта.....	23

	Сторінки
ОКЕАНІЯ. Загальногеографічна карта.....	24
ОКЕАНІЯ. Економічна карта.....	25
АМЕРИКА. Загальногеографічна карта.....	26
АМЕРИКА. Розселення населення.....	27
СПОЛУЧЕНІ ШТАТИ АМЕРИКИ. Економічна карта...28-29	
КАНАДА. Економічна карта.....	30
ПІВДЕННА, ЦЕНТРАЛЬНА АМЕРИКА та КАРИБИ. Економічна карта.....	31
АФРИКА. Загальногеографічна карта.....	32
АФРИКА. Розселення населення	33
АФРИКА. Економічна карта.....	34
УКРАЇНА. Зовнішня торгівля.....	35
УЧАСТЬ УКРАЇНИ У МІЖНАРОДНИХ ІНТЕГРАЦІЙНИХ ОБ'ЄДНАННЯХ.....	36
УКРАЇНА У СВІТІ.....	37
УКРАЇНА. Економічна карта.....	38-39
МІЖНАРОДНІ ТРАНСПОРТНІ КОРИДОРИ.....	40
ТИПИ КРАЇН СВІТУ	
ДЕРЖАВНИЙ ЛАД КРАЇН СВІТУ	

РЕГІОНИ СВІТУ
Масштаб 1:165 000 000




АМЕРИКА	ЄВРОПА	АЗІЯ	АФРИКА	ОКЕАНІЯ
Субрегіони	Субрегіони	Субрегіони	Субрегіони	Субрегіони
<ul style="list-style-type: none"> Північна Америка Центральна Америка Кариби Південна Америка 	<ul style="list-style-type: none"> Північна Європа Західна Європа Південна Європа Східна (Центральна та Східна) Європа 	<ul style="list-style-type: none"> Центральна Азія Східна Азія Південна Азія Південно-Східна Азія Західна Азія 	<ul style="list-style-type: none"> Північна Африка Західна Африка Центральна Африка Східна Африка Південна Африка 	<ul style="list-style-type: none"> Австралія і Нова Зеландія Меланезія Мікронезія Полінезія



Вигідне географічне положення України містком між країнами Європи. Географічний центр Європи знаходиться в Україні.



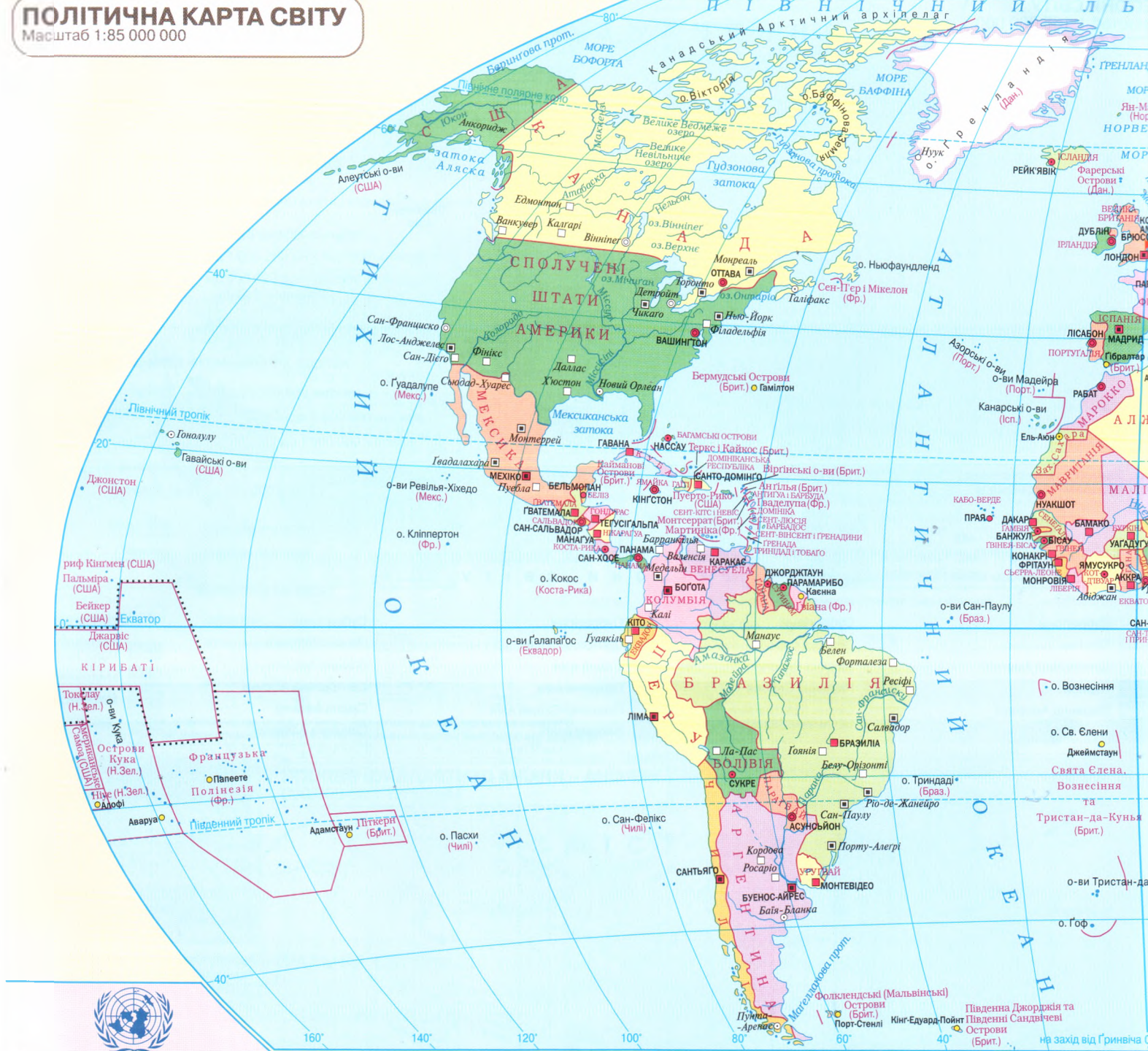
У 1887 р. біля села Ділове Рахівського району Закарпатської області був встановлений геодезичний знак Центр Європи.



У 1997 р. біля старого двометрового геодезичного знака була встановлена стела заввишки 7,2 м.

ПОЛІТИЧНА КАРТА СВІТУ

Масштаб 1:85 000 000



ОРГАНІЗАЦІЯ ОБ'ЄДНАНИХ НАЦІЙ (ООН)

1945 Нью-Йорк (США), 193 країни-учасниці, Україна 1945

ГОЛОВНІ ОРГАНИ

ГЕНЕРАЛЬНА АСАМБЛЕЯ – є повноважною розглядати будь-які питання та давати рекомендації членам ООН

РАДА БЕЗПЕКИ – відповідальна за підтримання миру і безпеки; на відміну від інших органів ООН, тільки Рада Безпеки має право приймати рішення, обов'язкові для виконання всіма членами ООН

ЕКОНОМІЧНА І СОЦІАЛЬНА РАДА – покликана розглядати питання в області економіки, культури, освіти, охорони здоров'я, екології, прав людини

МІЖНАРОДНИЙ СУД – розв'язує правові суперечки між державами та надає консультації з правових питань, суд знаходиться у місті Гаага (Нідерланди)

СЕКРЕТАРІАТ – створений для забезпечення нормальних умов роботи організації, очолюваний Генеральним секретарем, якого призначає Генеральна Асамблея за рекомендацією Ради Безпеки на 5 років

СПЕЦІАЛЬНІ УСТАНОВИ

- ЮНЕСКО – організація з питань освіти, науки, культури (1946, Париж), Україна 1954
- ЮНІДО – організація з промислового розвитку (1966, Відень), Україна 1985
- ФАО – продовольча і сільськогосподарська організація (1945, Рим)
- ІЛО – Міжнародна організація праці (1919, Женева)
- МБРР – Міжнародний банк реконструкції і розвитку (Світовий банк) (1944, Вашингтон), Україна 1992
- МВФ – Міжнародний валютний фонд (1945, Вашингтон), Україна 1992
- МАР – Міжнародна асоціація розвитку (1960, Вашингтон), Україна 2004
- МФК – Міжнародна фінансова корпорація (1956, Вашингтон)
- СОТ – Світова організація торгівлі (1995, Женева), Україна 2008
- ВОЗОЗ – Всесвітня організація охорони здоров'я (1948, Женева), Україна 1948
- МАГАТЕ – Міжнародна агенція з атомної енергії (1956, Відень)
- ІКАО – Міжнародна організація цивільної авіації (1944, Монреаль), Україна 1970
- ІМО – Міжнародна морська організація (1959, Лондон), Україна 1994
- ВПС – Всесвітній поштовий союз (1947, Берн)
- МСЕ – Міжнародний союз електров'язку (1947, Женева)
- ВМО – Всесвітня метеорологічна організація (1947, Женева), Україна 1948

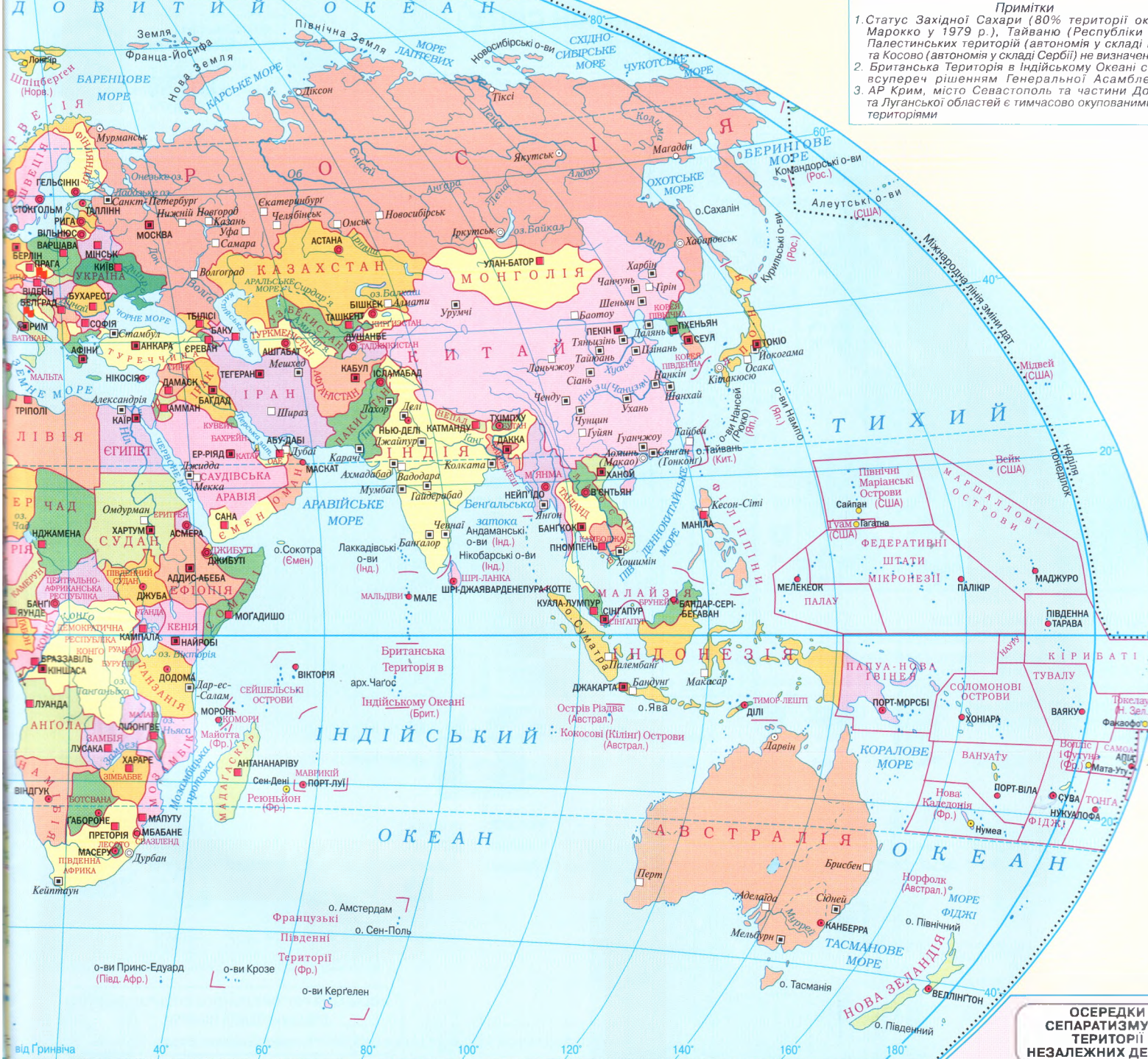


ОРГАНІЗАЦІЯ ЕКОНОМІЧНОГО СПІВРОБІТНИЦТВА ТА РОЗВИТКУ (ОЕСР)

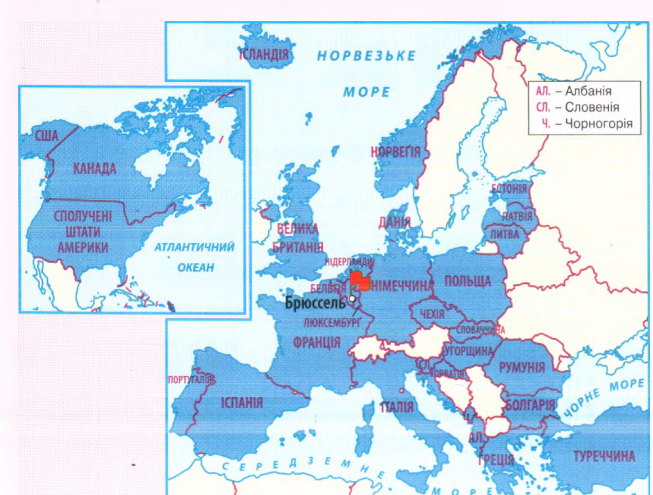
1961 Париж (Франція), 35 країн-учасниць



2 Примітка. У дужках зазначено рік утворення організації, в квадраті розташування штаб-квартири, в прямокутнику – участь України у міжнародних організаціях



ОРГАНІЗАЦІЯ ПІВНІЧНОАТЛАНТИЧНОГО ДОГОВОРУ (НАТО)
 1949 р. Брюссель (Бельгія), 29 країн-учасниць



Примітка. Окупація Автономної Республіки Крим та окремих територій Донбасу - спланована агресія Росії щодо територіальної цілісності України.

РЕГІОНАЛЬНІ ІНТЕГРАЦІЙНІ ОБ'ЄДНАННЯ КРАЇН СВІТУ



ЄВРОПЕЙСЬКИЙ СОЮЗ (ЄС)

1957 Брюссель (Бельгія), 28 країн-учасниць

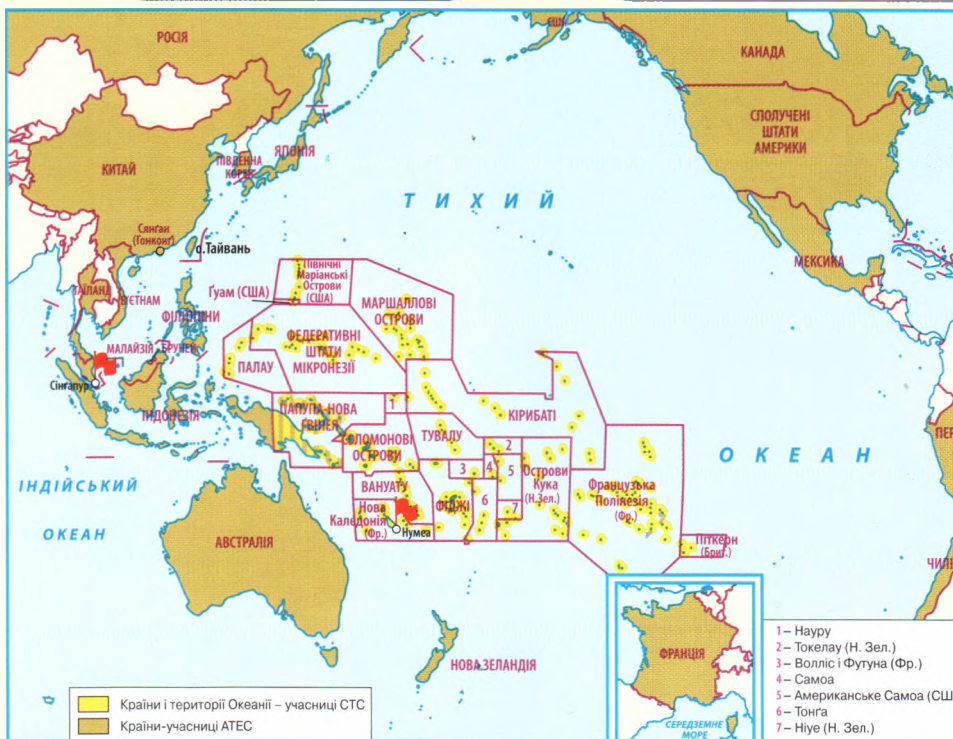


ІНСТИТУЦІЇ ЄВРОПЕЙСЬКОГО СОЮЗУ
 Європейський Парламент (Страсбург, Франція)
 Європейська Рада (Рада Міністрів), (Брюссель, Бельгія)
 Рада Європейського Союзу (Брюссель, Бельгія)
 Європейська Комісія (Брюссель, Бельгія)
 Суд Європейського Союзу (Люксембург)
 Європейський центральний банк (Франкфурт-на-Майні, Німеччина)
 Європейська рахункова палата (Люксембург)



АЗІЙСЬКО-ТИХООКЕАНСЬКЕ ЕКОНОМІЧНЕ СПІВРОБІТНИЦТВО (АТЕС)

1989 Сінгапур, 21 країна-учасниця



СЕКРЕТАРІАТ ТИХООКЕАНСЬКОЇ СПІЛЬНОТИ (СТС)

1947 Нумеа (Нова Каледонія), 22 країни та 4 країни-засновниці



Пам'ятник "євро" – єдиний валюті країн Європейського Союзу перед будинком Європейського центрального банку у Франкфурті-на-Майні (Німеччина)



2017 року почав діяти безвізовий режим між Україною і Європейським Союзом – статус, що дозволив громадянам України вільно перетинати міждержавні кордони країн Європейського Союзу



АСОЦІАЦІЯ ДЕРЖАВ ПІВДЕННО-СХІДНОЇ АЗІЇ (АСЕАН)

1967 Джакарта (Індонезія), 10 країн-учасниць



АСОЦІАЦІЯ РЕГІОНАЛЬНОГО СПІВРОБІТНИЦТВА ПІВДЕННОЇ АЗІЇ (СААРК)

1985 Катманду (Непал), 8 країн-учасниць



ЄВРОПЕЙСЬКА АСОЦІАЦІЯ ВІЛЬНОЇ ТОРГІВЛІ (ЄАВТ)

1960 Женева (Швейцарія), 4 країни-учасниці



ВИШЕГРАДСЬКА ГРУПА (ВИШЕГРАДСЬКА ЧЕТВІРКА V4)

1991, 4 країни-учасниці



ОРГАНІЗАЦІЯ ЕКОНОМІЧНОГО СПІВРОБІТНИЦТВА (ОЕС)

1985 Тегеран (Іран), 10 країн-учасниць





ОРГАНІЗАЦІЯ АМЕРИКАНСЬКИХ ДЕРЖАВ (ОАД)

1948 Вашингтон (США), 35 країн-учасниць



КАРИБСЬКЕ СПІВТОВАРИСТВО ТА ЗАГАЛЬНИЙ РИНОК (КАРИКОМ)

1973 Джорджтаун (Гайана), 15 країн-учасниць



АНТИГУА І БАРЕУДА, БАГАМСЬКІ ОСТРОВИ, БАРБАДОС, БЕЛІЗ, ГАЙТИ, ГАЙАНА, ГРЕНАДА, ДОМІНІКА



МОНТСЕРАТ, СЕНТ-ВІНСЕНТ І ГРЕНАДИНИ, СЕНТ-КІТС І НЕВІС, СЕНТ-ЛЮСІЯ, СУРИНАМ, ТРИНІДАД І ТОБАГО, ЯМАЙКА



ПІВНІЧНОАМЕРИКАНСЬКА ВІЛЬНОЇ ТОРГІВЛІ (НАФТА)

1997 Вашингтон (США), 3 країни-учасниці



КАНАДА, МЕКСИКА



США



АСОЦІАЦІЯ ЛАТИНОАМЕРИКАНСЬКОЇ ІНТЕГРАЦІЇ

1980 Монтевідео (Уругвай), 12 країн-учасниць



АРГЕНТИНА, БОЛІВІЯ, БРАЗИЛІЯ, ВЕНЕСУЕЛА, ЕКВАДОР, КОЛУМБІЯ



КУБА, МЕКСИКА, ПАРАГВАЙ, ПЕРУ, УРУГВАЙ, ЧІЛІ



ПІВДЕННОАМЕРИКАНСЬКИЙ ВІЛЬНИЙ РИНОК (МЕРКОСУР)

1995 Монтевідео (Уругвай), 5 країн-учасниць



АРГЕНТИНА, БРАЗИЛІЯ, ВЕНЕСУЕЛА



ПАРАГВАЙ, УРУГВАЙ



СПІЛЬНИЙ РИНОК КРАЇН СХІДНОЇ ТА ПІВДЕННОЇ АФРИКИ (КОМЕСА)

1993 Лусака (Замбія), 20 країн-учасниць



БУРУНДІ, ДЕМОКРАТИЧНА РЕСПУБЛІКА КОНГО, ДЖИБУТІ, ЕГИПЕТ, ЕРИТРЕЯ, ЕФІОПІЯ, ЗАМБІЯ, ЗІМБАБВЕ, КЕНІЯ



ЛІВІЯ, МАВРИКІЙ, МАДАГАСКАР, МАЛАВІ, РУАНДА, СВАЗИЛЕНД, СЕЙШЕЛЬСЬКІ ОСТРОВИ, СУДАН, УГАНДА



АФРИКАНСЬКИЙ СОЮЗ

1963 Аддис-Абеба (Ефіопія), 55 країн-учасниць



ЕКОНОМІЧНЕ СПІВРОБІТНИЦТВО КРАЇН ЗАХІДНОЇ АФРИКИ (ЕКОВАС)

1975 Абуджа (Нігерія), 15 країн-учасниць



БЕНІН, БУРКІНА-ФАСО, ГАНА, Г'АМБІЯ, Г'ВІНЕЯ, Г'ВІНЕЯ-БІСАУ, КАБО-ВЕРДЕ, КОТ-Д'ІВУАР



ЛІБЕРІЯ, МАЛІ, НІГЕР, НІГЕРІЯ, СЕНЕГАЛ, СЬЕРРА-ЛЕОНЕ, ТОГО



ЕКОНОМІЧНЕ СПІВТОВАРИСТВО КРАЇН ЦЕНТРАЛЬНОЇ АФРИКИ (ЕКОЦАС)

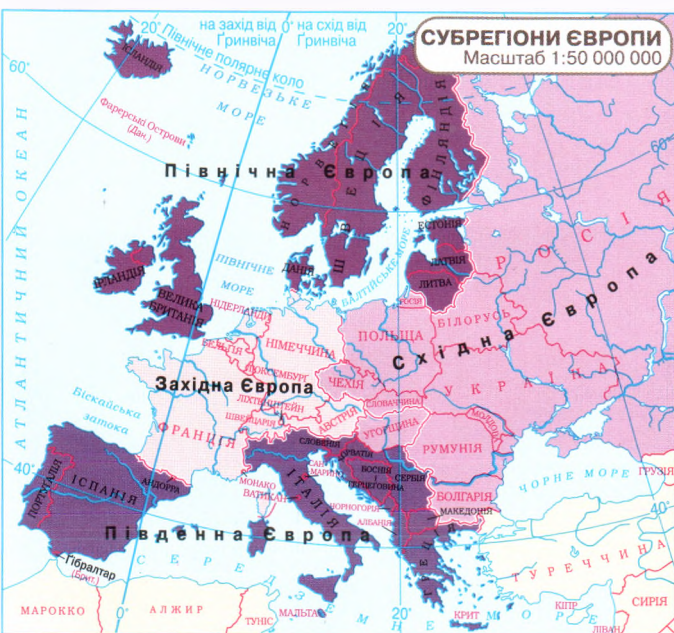
1983 Лібревіль (Габон), 10 країн-учасниць



АНГОЛА, БУРУНДІ, ГАБОН, ДЕМОКРАТИЧНА РЕСПУБЛІКА КОНГО, ЕКВАТОРІАЛЬНА Г'ВІНЕЯ



КАМЕРУН, КОНГО, САН-ТОМЕ І ПРИНСІПІ, ЦАР, ЧАД



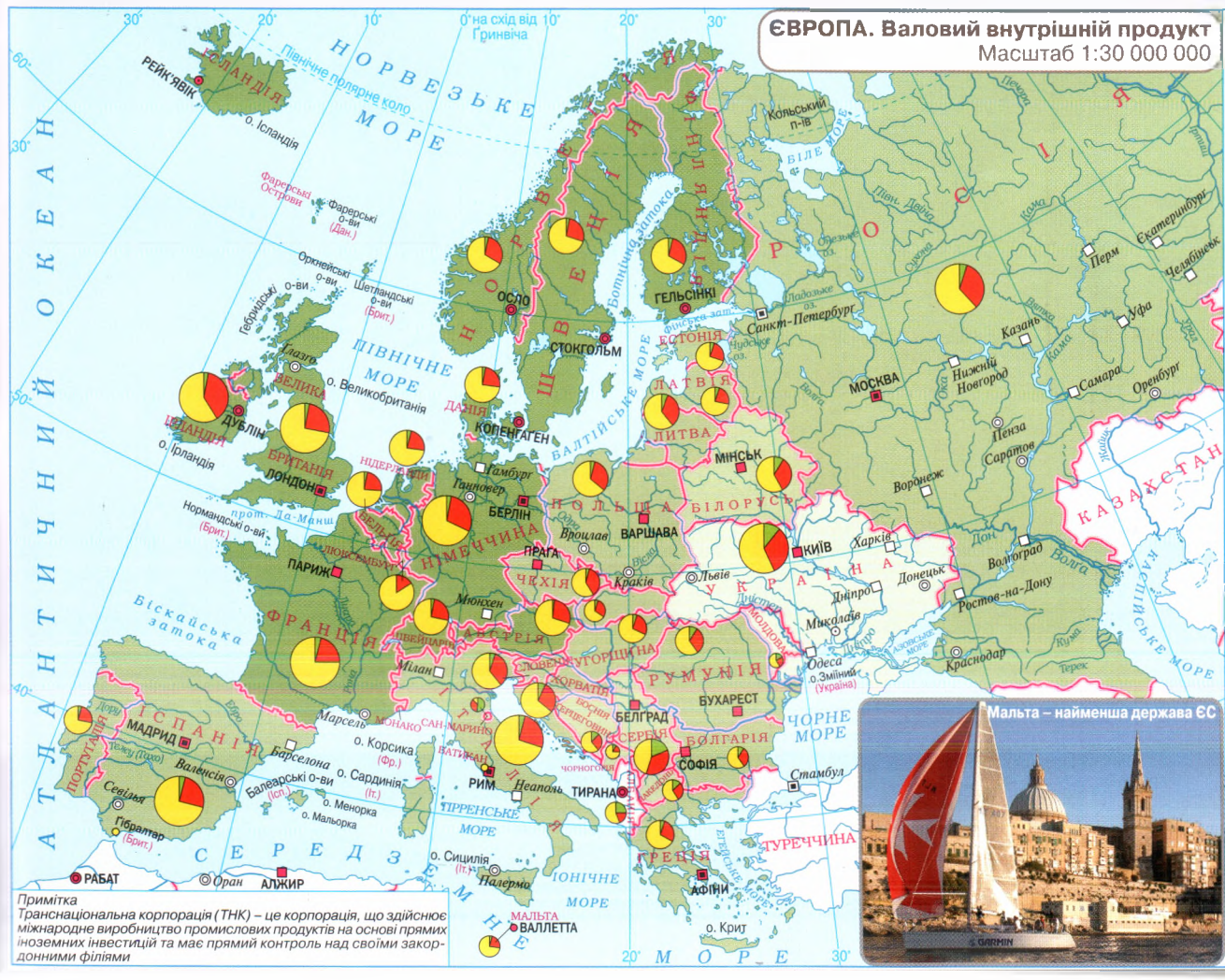
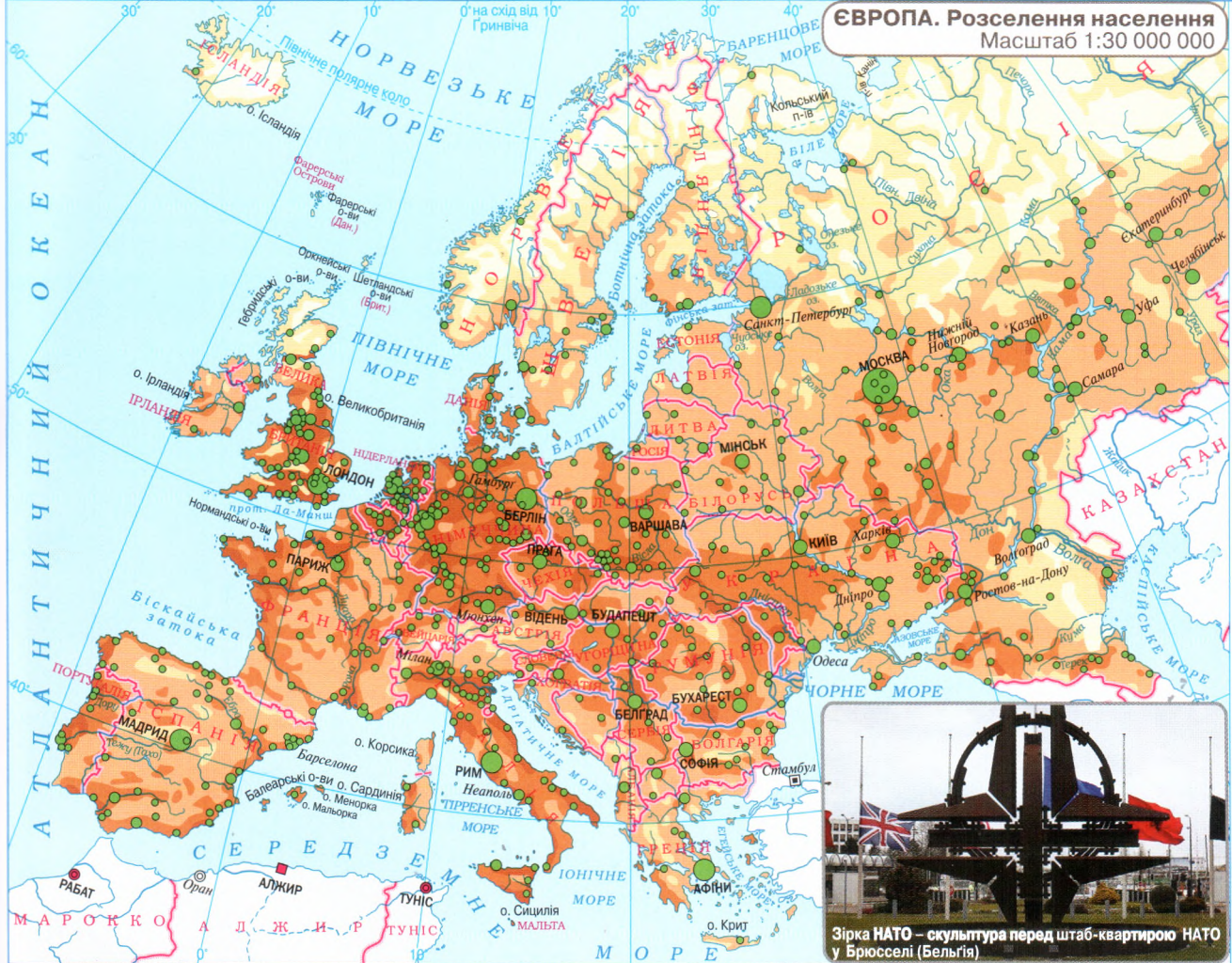
Національний монумент MH 17, відкритий біля Амстердама (Нідерланди) – меморіал у пам'ять про пасажирів літака Boeing 777, що був збитий бойовиками на Донбасі з установки «Бук», привезеної з Росії



Палац миру – офіційна резиденція Міжнародного суду ООН у місті Гаага (Нідерланди)

4 000	Цифри на карті позначено:
3 000	1 Люксембург
2 000	2 Ліхтенштейн
1 000	3 Словаччина
500	4 Молдова
200	5 Андорра
0	6 Монако
рівень моря	7 Сан-Марино
	8 Боснія і Герцеговіна
	9 Чорногорія
	10 Македонія

ЄВРОПА	
Площа	10,2 млн км ²
Населення	709,2 млн осіб
Кількість країн	44
Середня густина населення	68 осіб/км ²
Найбільша за площею країна	Україна, 603,7 тис. км ²
Найменша за площею країна	Ватикан, 0,44 км ²
Країна з найбільшим населенням	Німеччина, 80,7 млн осіб
Довжина берегової лінії	37 900 км
Середня висота	340 м
Найвища точка	г. Монблан, 4 807 м
Найнижча точка суходолу	рівень Каспійського моря, – 28 м
Найдовша річка	Волга, 3 530 км
Найбільше озеро	Ладозьке, 18 100 км ²
Найбільший острів	Великобританія, 218 400 км ²
Найбільший півострів	Скандинавський, 800 000 км ²
Найдовша гірська система	Карпати, 1 300 км
Найвищий діючий вулкан	Етна, 3 323 м
Країни точки	
північна	мис Нордкіп 71°08' пн.ш. 27°40' сх.д.
південна	мис Маррокі 36°00' пн.ш. 5°37' зах.д.
східна	гори Полярні 67°15' пн.ш. 67°20' сх.д.
західна	мис Рока 38°47' пн.ш. 9°30' зах.д.



ОБРОБНА ПРОМИСЛОВОЇСТЬ

- Чорна металургія
- Кольорова металургія
- Машинобудування та металообробка
- електротехнічне
- оптико-механічне
- автомобілебудування
- літакобудування
- суднобудування та судноремонт
- Нафтопереробна
- Хімічна
- Лісова та деревообробна
- целюлозно-паперова
- Будівельних матеріалів
- цементна
- Легка
- Харчова
- рибна
- Банківсько-фінансові центри

ВИДОБУВНА ПРОМИСЛОВОЇСТЬ

- кам'яного вугілля
- бурого вугілля
- горючих сланців
- нафти
- природного газу
- залізних руд
- марганцевих руд
- хромових руд
- титанових руд
- вольфрамових руд
- алюмінієвих руд
- мідних руд
- цинкових руд
- поліметалевих руд
- олов'яних руд
- ртутних руд
- уранових руд
- графіту
- апатитів
- фосфоритів
- сірки
- калійних солей
- кам'яної солі
- мрамору
- граніту

СІЛЬСЬКЕ ГОСПОДАРСТВО

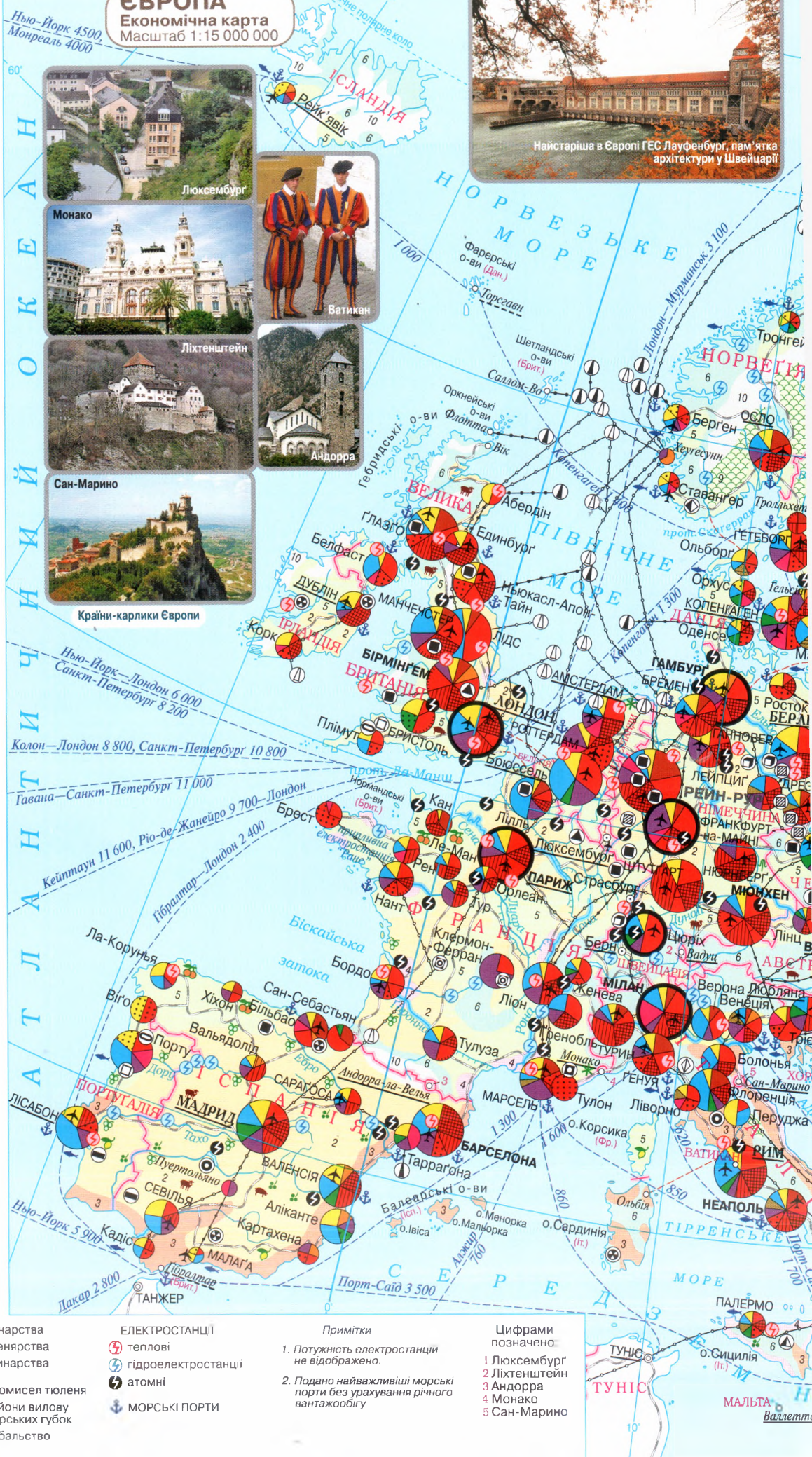
- 1. Зернові культури (пшениця, кукурудза), технічні культури (соняшник, цукрові буряки) та м'ясо-молочне тваринництво
- 2. Зернові культури (пшениця, ячмінь, овес, жито), технічні культури (цукрові буряки, льон, картопля) та м'ясо-молочне тваринництво
- 3. Субтропічні культури (виноград, інжир, мигдаль, маслини, цитрусові) та зернові культури
- 4. Садівництво (виноградарство), овочівництво та місцями тютюництво
- 5. Тваринництво (м'ясо-молочне та молочно-м'ясне), свинарство та вирощування картоплі, льону, зернових культур, осередки лісового господарства
- 6. Гірськопасовищне тваринництво (м'ясо-молочне та м'ясо-вовняне), осередки лісового господарства
- 7. Оленярство, промисел хутрового звіра та осередки лісового господарства
- 8. Пасовищне тваринництво (вівці, верблюди, коні)
- 9. Лісове господарство з осередками промислу хутрового звіра
- 10. Землі, які мало або не використовуються

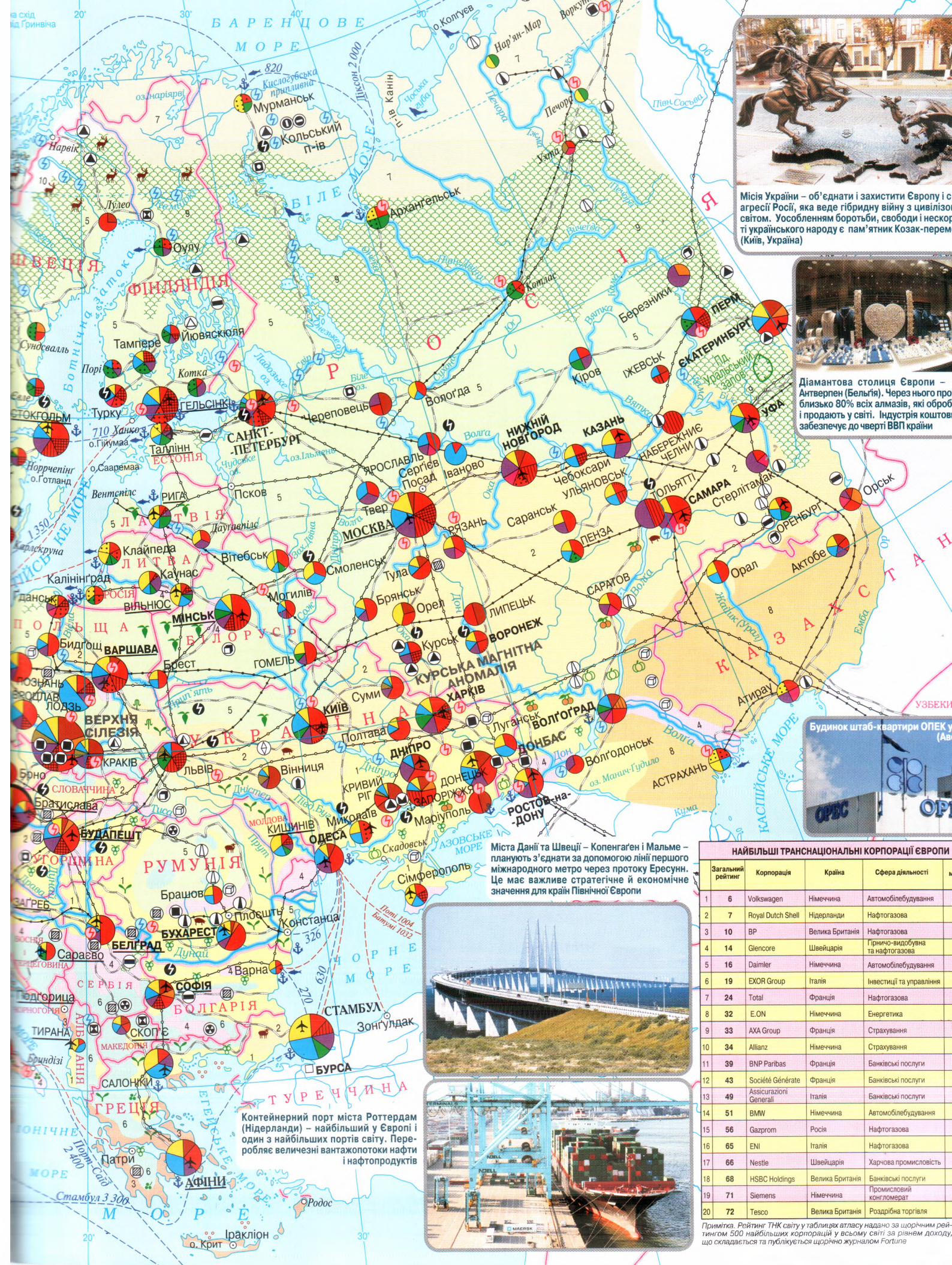
Райони поширення

- баштану
- виноградарства
- квітництва
- маслини (оливи)
- садів
- тютюну
- хмелю
- цитрусових
- цукрових буряків

- вівчарства
- оленярства
- свинарства
- Промисел тюленя
- Райони вилуку морських губок
- Рибальство

ЄВРОПА
Економічна карта
Масштаб 1:15 000 000





Місія України – об'єднати і захистити Європу і світ від агресії Росії, яка веде гібридну війну з цивілізованим світом. Уособленням боротьби, свободи і нескореності українського народу є пам'ятник Козак-переможцю (Київ, Україна)



Діамантова столиця Європи – Антверпен (Бельгія). Через нього проходить близько 80% всіх алмазів, які обробляють і продають у світі. Індустрія коштовностей забезпечує до чверті ВВП країни



Будинок штаб-квартири ОПЕК у Відні (Австрія)

Міста Данії та Швеції – Копенгаген і Мальме – планують з'єднати за допомогою лінії першого міжнародного метро через протоку Ересунн. Це має важливе стратегічне й економічне значення для країн Північної Європи



Контейнерний порт міста Роттердам (Нідерланди) – найбільший у Європі і один з найбільших портів світу. Переробляє величезні вантажі нафти і нафтопродуктів

НАЙБІЛЬШІ ТРАНСНАЦІОНАЛЬНІ КОРПОРАЦІЇ ЄВРОПИ

Загальний рейтинг	Корпорація	Країна	Сфера діяльності	
1	6	Volkswagen	Німеччина	Автомобілебудування
2	7	Royal Dutch Shell	Нідерланди	Нафтогазова
3	10	BP	Велика Британія	Нафтогазова
4	14	Glencore	Швейцарія	Грино-видобувна та нафтогазова
5	16	Daimler	Німеччина	Автомобілебудування
6	19	EXOR Group	Італія	Інвестиції та управління
7	24	Total	Франція	Нафтогазова
8	32	E.ON	Німеччина	Енергетика
9	33	AXA Group	Франція	Страховання
10	34	Allianz	Німеччина	Страховання
11	39	BNP Paribas	Франція	Банківські послуги
12	43	Société Générale	Франція	Банківські послуги
13	49	Assicurazioni Generali	Італія	Банківські послуги
14	51	BMW	Німеччина	Автомобілебудування
15	56	Gazprom	Росія	Нафтогазова
16	65	ENI	Італія	Нафтогазова
17	66	Nestle	Швейцарія	Харчова промисловість
18	68	HSBC Holdings	Велика Британія	Банківські послуги
19	71	Siemens	Німеччина	Промисловий конгломерат
20	72	Tesco	Велика Британія	Роздрібна торгівля

Примітка. Рейтинг ТНК світу у таблицях атласу наведено за щорічним рейтингом 500 найбільших корпорацій у всьому світі за рівнем доходу, що складається та публікується щорічно журналом Fortune

ОБРОБНА ПРОМИСЛОВІСТЬ

- Чорна металургія
- Кольорова металургія
- Машинобудування та металообробка
- електротехнічне
- оптико-механічне
- автомобілебудування
- літакобудування
- суднобудування та судноремонт
- Нафтопереробна
- Хімічна
- Лісова та деревообробна
- Будівельних матеріалів
- Легка (текстильна, шкірна, взуттєва, бавовняна та ін.)
- Харчова

ВИДОБУВНА ПРОМИСЛОВІСТЬ

- кам'яного вугілля
- бурого вугілля
- нафти
- природного газу
- залізних руд
- мідних руд
- поліметалевих руд
- графіту
- калійних солей
- кам'яної солі

ЕЛЕКТРОСТАНЦІЇ

- за типами**
- теплові
- гідроелектростанції
- атомні
- за потужністю**
- понад 1000 МВт
- 300-1000 МВт

СІЛЬСЬКЕ ГОСПОДАРСТВО

- 1 Зернові культури (пшениця, жито, ячмінь), цукрові буряки, м'ясо-молочне скотарство та свинарство
- 2 Садівництво та овочівництво
- 3 Молочне скотарство та свинарство, жито, картопля та кормові культури
- 4 Гірськопасовищне тваринництво
- Лісове господарство з осередками землеробства та тваринництва

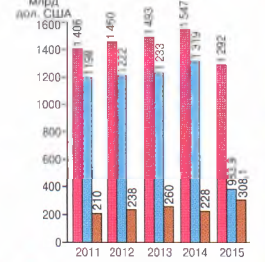
Райони поширення

- виноградарство
- садів
- тютюну
- хмелю
- цукрових буряків
- свинарства
- Рибальство

РІЧНИЙ ВАНТАЖОБІГ МОРСЬКИХ ПОРТІВ

- понад 20 млн т
- 10-20 млн т
- 3-10 млн т

ДИНАМІКА ЗОВНІШНЬОЕКОНОМІЧНОЇ ДІЯЛЬНОСТІ

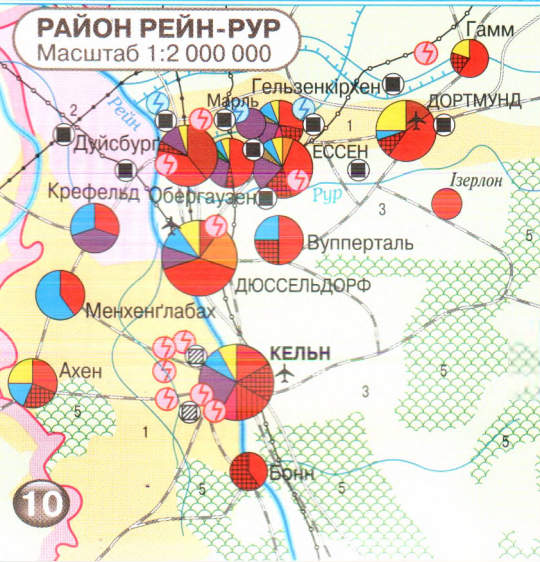
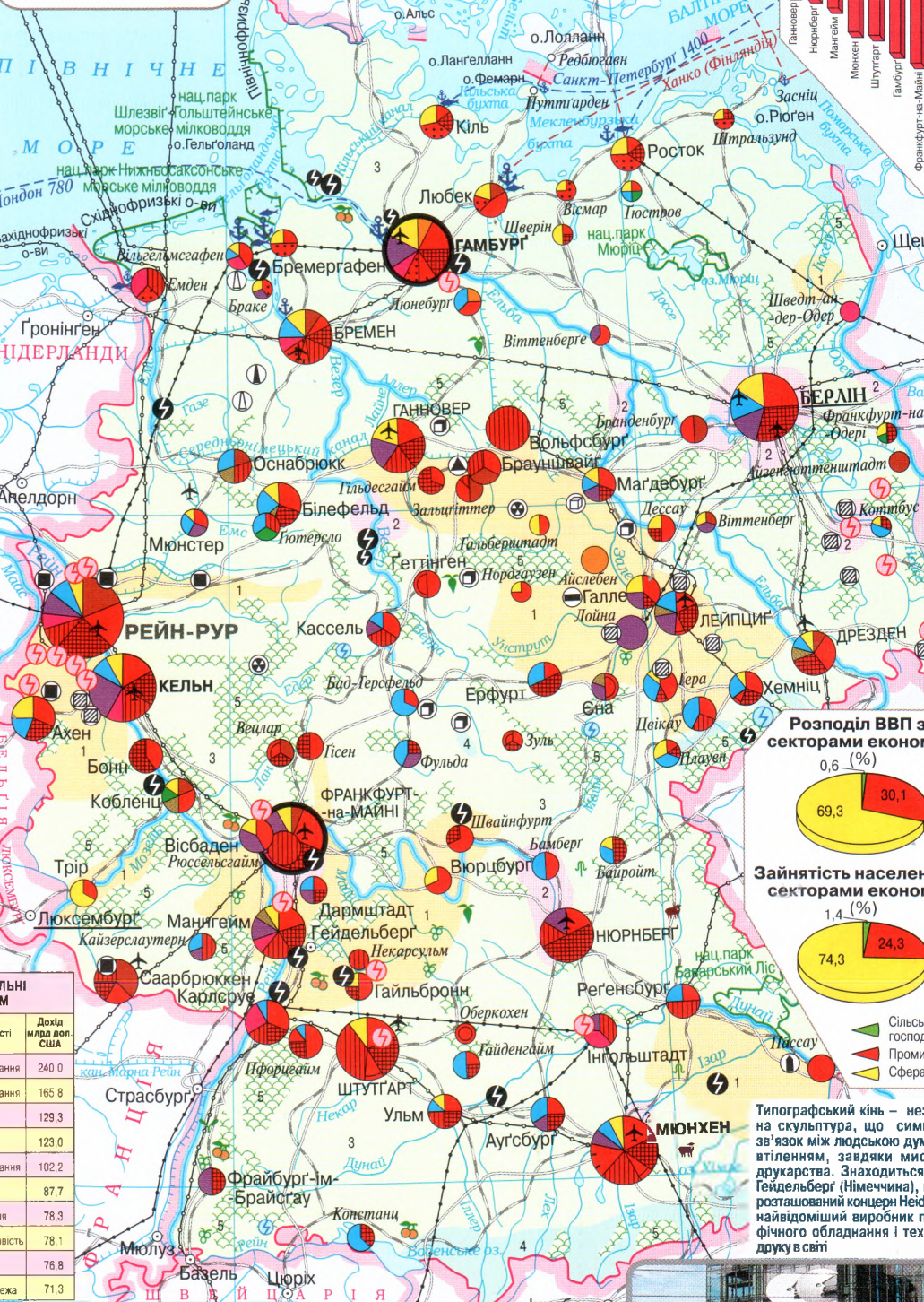


Примітка. Сальдо торговельного балансу – різниця між вартістю експорту та імпорту. Позитивне сальдо – країна більше продає, ніж купує. Негативне сальдо – країна більше купує, ніж продає.

НАЙБІЛЬШІ ТРАНСНАЦІОНАЛЬНІ КОРПОРАЦІЇ ЗА ДОХОДОМ

Загальний рейтинг	Корпорація	Сфера діяльності	Дохід млрд дол. США
1	6 Volkswagen	Автомобілебудування	240,0
2	16 Daimler	Автомобілебудування	165,8
3	32 E.ON	Енергетика	129,3
4	34 Allianz	Страховання	123,0
5	51 BMW	Автомобілебудування	102,2
6	71 Siemens	Промисловий конгломерат	87,7
7	87 Robert Bosch	Машинобудування	78,3
8	88 BASF	Хімічна промисловість	78,1
9	90 Deutsche Telekom	Телекомунікації	76,8
10	101 Metrc	Торговельна мережа	71,3

НІМЕЧЧИНА
Економічна карта
Масштаб 1:4 500 000



НІМЕЧЧИНА
Схема федеральних земель та економічних районів


Площа – 357 тис. км²
Населення – 80,7 млн осіб
Столиця – Берлін, 3,5 млн осіб
Офіційна назва – Федеративна Республіка Німеччина
Офіційна мова – німецька
Державний устрій – парламентська республіка, федеративна держава
Склад території – 16 федеральних земель

Місце країни у світі – країна "Великої сімки", член ООН, ЄС, НАТО, ОБСЄ, ОЕСР, Ради Європи, РКБМ

Релігія – християнство (протестантизм 45%, католицизм 37%)

Зовнішня торгівля
– **експорт:** автомобілі ("Фольксваген", "Даймлер-Бенц", "БМВ", "Опель"), судна, верстати, електротехніка, електроніка, метали, хімікати, пиво, фарфор, музичні інструменти, харчі
– **імпорт:** машини та обладнання, транспортні засоби, продовольчі товари, текстиль, кольорові метали

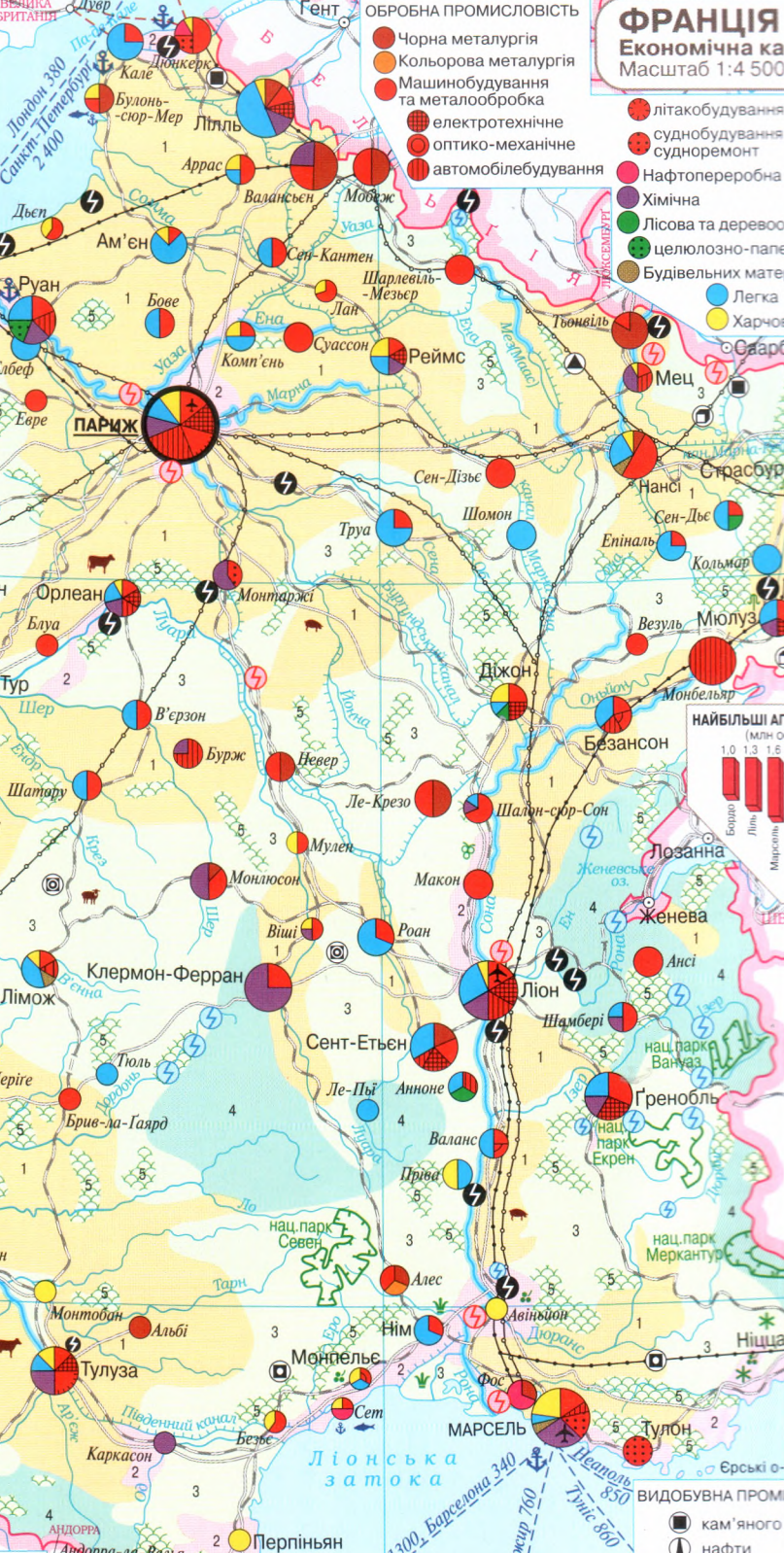
Грошова одиниця: євро



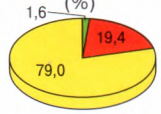
НАЙБІЛЬШІ ТРАНСНАЦІОНАЛЬНІ КОРПОРАЦІЇ ЗА ДОХОДОМ				
Загальний рейтинг	Корпорація	Сфера діяльності	Дохід млрд дол. США	
1	24	Total	Нафтогазова	143,4
2	33	AXA Group	Страхування	129,3
3	39	BNP Paribas	Банківські послуги	111,5
4	43	Société Générale	Банківські послуги	107,7
5	73	Carrefour	Роздрібна торгівля	87,5
6	77	Crédit Agricole	Банківські послуги	84,1
7	80	Electricité de France	Енергетика	83,2
8	89	Engie	Енергетика	77,5
9	140	Peugeot	Автомобілебудування	60,7
10	144	Auchan Holding	Роздрібна торгівля	60,2



Аirbus — одна з найбільших авіабудівних компаній, що виготовляє пасажирські, вантажні, військово-транспортні літаки. Штаб-квартира компанії розташована у місті Тулуза (Франція)



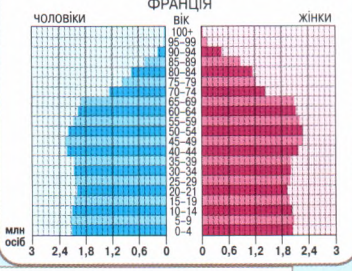
Розподіл ВВП за секторами економіки



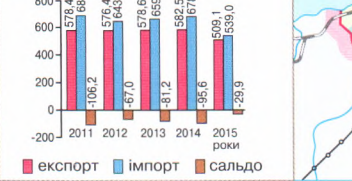
Зайнятість населення за секторами економіки



СТАТОВО-ВІКОВА ПІРАМІДА
(співвідношення чоловічого і жіночого населення за віковими групами, млн осіб)



ДИНАМІКА ЗОВНІШНЬОЕКОНОМІЧНОЇ ДІЯЛЬНОСТІ



ФРАНЦІЯ
Площа — 544,0 тис. км²
Населення — 67,1 млн осіб
Столиця — Париж, 2,2 млн осіб
Офіційна назва — Французька Республіка



Офіційна мова — французька
Державний устрій — президентська республіка, унітарна держава
Склад території — 18 регіонів (з них 5 заморських — Гваделупа, Французька Гвіана, Мартиніка, Реюньйон, Майотта), 96 департаментів
Місце країни у світі — країна "Великої сімки", член ЄС, НАТО, постійний член Ради безпеки ООН, ОБСЄ, ОЕСР, Ради Європи
Релігія — християнство (католики)
Зовнішня торгівля — експорт: автомобілі ("Рено", "Пежо", "Сітроен"), літаки, локомотиви, атомні технології, тканини, модний одяг, зерно, парфуми, вино
Імпорт: машини і обладнання, мінеральна сировина і паливо, хімічні товари, целюлоза, бавовна, вовна, кава, чай, ліс і пилосматеріали
Грошова одиниця: євро

- СІЛЬСЬКЕ ГОСПОДАРСТВО**
- 1 Зернові культури (пшениця), цукрові буряки, картопля
 - 2 Виноградарство, садівництво, овочівництво
 - 3 Молочно-м'ясне тваринництво (велика рогата худоба, свині)
 - 4 Гірськопасовище молочно-м'ясне тваринництво (вівці)
- Лісове господарство
- Райони поширення**
- виноградників
 - хмелю
 - квітництва
 - цитрусових
 - кукурудзи
 - цукрових буряків
 - маслини
 - великої рогатої худоби
 - рису
 - свинячарства
 - садів
 - свинарства
 - тютюну
 - Рибальство



ФРАНЦІЯ
ЕКОНОМІЧНА КАРТА
Масштаб 1:4 500 000

- літакобудування
- суднобудування
- судноремонт
- Нафтопереробка
- Хімічна
- Лісова та деревообробка
- целюлозно-паперова
- Будівельні матеріали
- Легка
- Харчова
- Цукрова промисловість
- СІЛЬСЬКЕ ГОСПОДАРСТВО
- кам'яного вугілля
- нафти
- природного газу
- залізних руд
- алюмінієвих руд
- уранових руд
- калійних солей
- ЕЛЕКТРОЕНЕРГЕТИКА
- за типом
- теплові
- гідроелектричні
- атомні
- за потужністю
- понад 1000 МВт
- 300-1000 МВт
- до 300 МВт
- РІЧНИЙ ВАТАШНИЙ
- МОРСЬКІ ПАРУСА
- понад 20 м
- 10-20 м
- 3-10 м

ВЕЛИКА БРИТАНІЯ

Схема історичних провінцій та економічних районів



Площа – 244,9 тис. км²
Населення – 65,6 млн осіб
Столиця – Лондон, 10,3 млн осіб
Офіційна назва – Сполучене Королівство Великої Британії та Північної Ірландії
Офіційна мова – англійська
Державний устрій – конституційна монархія, парламентська держава
Склад території – 4 історичні провінції, 69 графств
Місце країни у світі – країна "Великої сімки", член ЄС, НАТО, постійний член Ради безпеки ООН, ОБСЄ, ОЕСР, Ради Європи, очолює Британську Співдружність націй (Співдружність)
Релігія – християнство (протестантизм 70%, католицизм 15%)

Зовнішня торгівля
експорт: нафта і нафтопродукти, телекомунікаційне обладнання, станки, прилади, авіаційні двигуни, верстати, автомобілі ("Ролс-Ройс", "Ленд-Ровер"), пластмаси, ліки
імпорт: мінеральна сировина, метали, машини та обладнання, каучук, продовольчі товари
Грошова одиниця: фунт стерлінгів

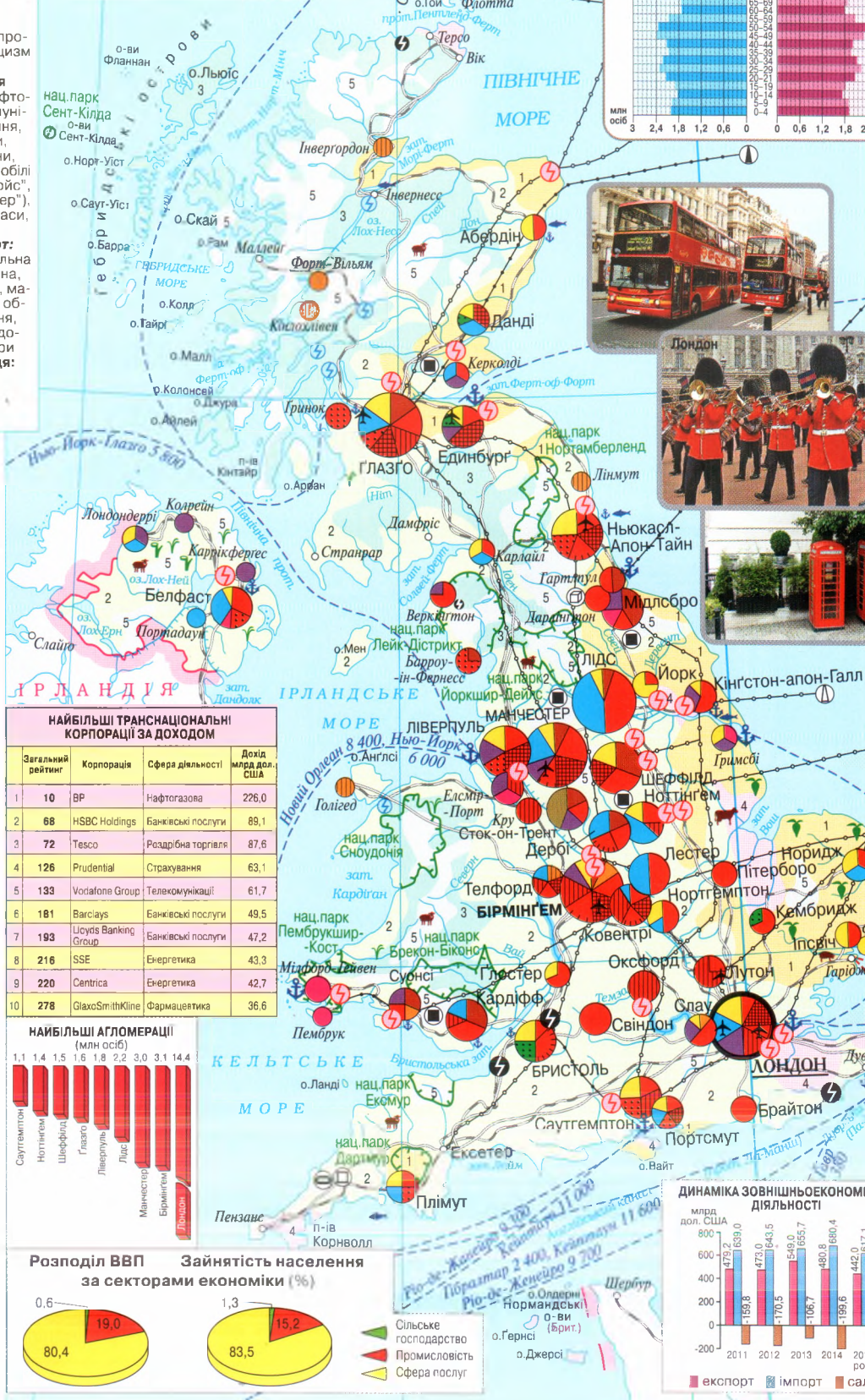


ВЕЛИКА БРИТАНІЯ

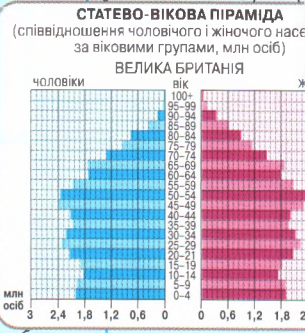
Економічна карта
 Масштаб 1:5 000 000



Її Величність Єлизавета II, Королева Великої Британії, Північної Ірландії та Королівств Співдружності



на захід від Гринвіча 0 на схід від Гринвіча



ОБРОБНА ПРОМИСЛОВІСТЬ

- Чорна металургія
- Кольорова металургія
- металургія алюмінію
- Машинобудування та металообробка
 - електротехнічне
 - оптико-механічне
 - автомобілебудування
 - літакобудування
 - суднобудування та судноремонт
- Нафтопереробна
- Хімічна
- Целюлозно-паперова
- Будівельних матеріалів
- Легка (текстильна, бавовняна, шкіряна, взуттєва)
- Харчова

ВИДОБУВНА ПРОМИСЛОВІСТЬ

- кам'яного вугілля
- вольфрамових руд
- нафти
- олов'яних руд
- природного газу

ЕЛЕКТРОСТАНЦІЇ

- за типами
- ⚡ теплові
 - ⚡ гідроелектростанції
 - ⚡ атомні
- за потужністю
- ⚡ понад 1000 МВт
 - ⚡ 300-1000 МВт
 - ⚡ до 300 МВт

СІЛЬСЬКЕ ГОСПОДАРСТВО

- 1 Зернові культури (ячмінь, овес, пшениця), картопля, молочне скотарство
- 2 Молочне скотарство, свинарство, птахівництво та осередки лісового господарства
- 3 Вівчарство, м'ясне скотарство
- 4 Овочівництво і садівництво
- 5 Землі, які мало або не використовуються

Райони поширення

- 🌿 вівса
- 🌿 льону
- 🌿 цукрових буряків
- 🐄 великої рогатої худоби
- 🐑 вівчарства
- 🐷 свинарства
- 🐟 Рибальство

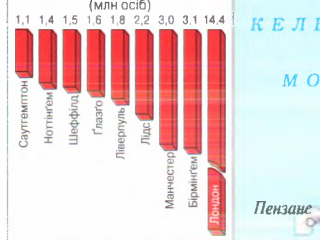
РІЧНИЙ ВАНТАЖОВІГ МОРСЬКИХ ПОРТІВ

- 12 🚢 понад 20 млн т
- 🚢 10-20 млн т
- 🚢 3-10 млн т

НАЙБІЛЬШІ ТРАНСНАЦІОНАЛЬНІ КОРПОРАЦІЇ ЗА ДОХОДОМ

Загальний рейтинг	Корпорація	Сфера діяльності	Дохід млрд дол. США	
1	10	BP	Нафтогазова	226,0
2	68	HSBC Holdings	Банківські послуги	89,1
3	72	Tesco	Роздрібна торгівля	87,6
4	126	Prudential	Страховання	63,1
5	133	Vodafone Group	Телекомунікації	61,7
6	181	Barclays	Банківські послуги	49,5
7	193	Lloyds Banking Group	Банківські послуги	47,2
8	216	SSE	Енергетика	43,3
9	220	Centrica	Енергетика	42,7
10	278	GlaxoSmithKline	Фармацевтика	36,6

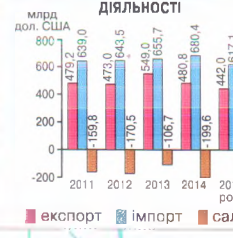
НАЙБІЛЬШІ АГЛОМЕРАЦІЇ (млн осіб)



Розподіл ВВП Зайнятість населення за секторами економіки (%)



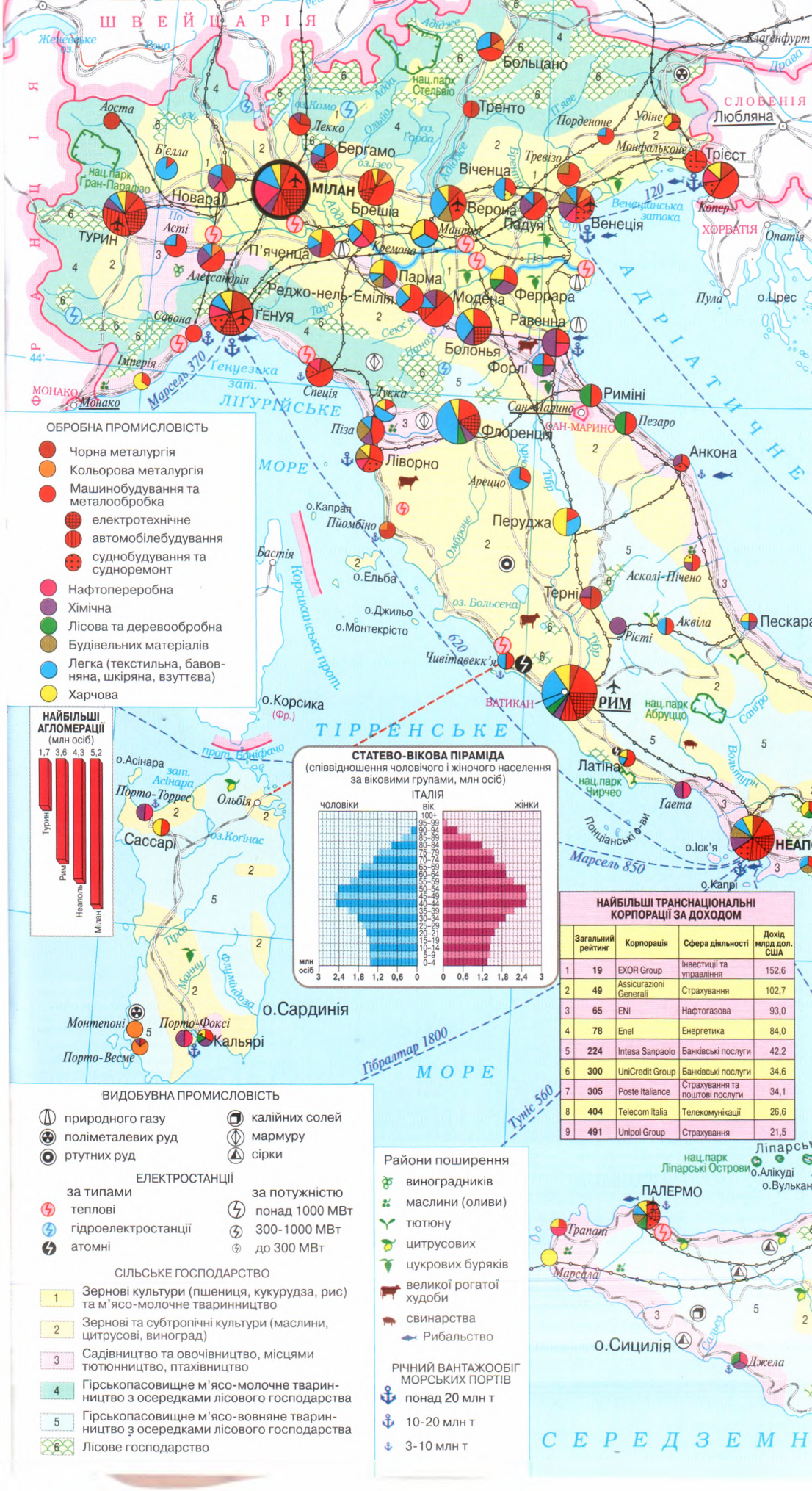
ДИНАМІКА ЗОВНІШНЬОЕКОНОМІЧНОЇ ДІЯЛЬНОСТІ



ІТАЛІЯ

Економічна карта

Масштаб 1:4 500 000



ІТАЛІЯ
 Схема адміністративних областей та економічних рай

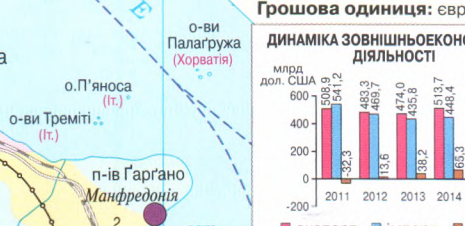
Лацио Назви і адміністративних обл

Південь Назви і економічних районів

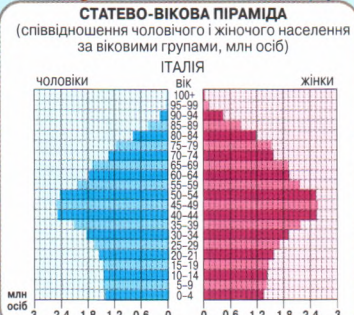
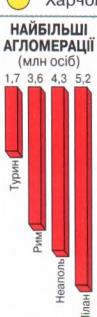
Площа—301,3 тис. км²
 Населення—61,9 млн осіб
 Столиця—Рим, 3,7 млн осіб
 Офіційна назва—Італійська Республіка
 Офіційна мова—італійська
 Державний устрій—парламентська республіка, унітарна держава
 Склад території—20 областей

Місце країни у світі—країна "Білої сімки", член ООН, ЄС, НАТО, ОБСЄ, ОЕСР, Ради Європи

Релігія—християнство (католицизм)
 Зовнішня торгівля—експорт: автомобілі ("Феррарі", "Альфа-Ромео"), побутова техніка, с верстатів, тракторів, електротехніка, тканини одягу, взуття, меблі, продукти (макарони, сиби, фрукти, вино)
 імпорт: енергосировина, мінеральна сировина і паливо, метали, складні машини, кати, ліс, бавовна, вовна, продукти (зерно, м'ясо)



- ОБРОБНА ПРОМИСЛОВІСТЬ**
- Чорна металургія
 - Кольорова металургія
 - Машинобудування та металообробка
 - електротехнічне
 - автомобілебудування
 - суднобудування та судноремонт
 - Нафтопереробна
 - Хімічна
 - Лісова та деревообробна
 - Будівельних матеріалів
 - Легка (текстильна, бавовняна, шкіряна, взуттєва)
 - Харчова



НАЙБІЛЬШІ ТРАНСНАЦІОНАЛЬНІ КОРПОРАЦІЇ ЗА ДОХОДОМ

Загальний рейтинг	Корпорація	Сфера діяльності	Дохід млрд дол. США
1	19 EXOR Group	Інвестиції та управління	152,6
2	49 Assicurazioni Generali	Страховання	102,7
3	65 ENI	Нафтогазова	93,0
4	78 Enel	Енергетика	84,0
5	224 Intesa Sanpaolo	Банківські послуги	42,2
6	300 UniCredit Group	Банківські послуги	34,6
7	305 Poste Italiane	Страховання та поштові послуги	34,1
8	404 Telecom Italia	Телекомунікації	26,6
9	491 Unipol Group	Страховання	21,5

- ВИДОБУВНА ПРОМИСЛОВІСТЬ**
- природного газу
 - поліметалевих руд
 - ртутних руд
 - калійних солей
 - мармuru
 - сірки
- ЕЛЕКТРОСТАНЦІЇ**
- за типами: теплові, гідроелектростанції, атомні
 - за потужністю: понад 1000 МВт, 300-1000 МВт, до 300 МВт

- СІЛЬСЬКЕ ГОСПОДАРСТВО**
- 1 Зернові культури (пшениця, кукурудза, рис) та м'ясо-молочне тваринництво
 - 2 Зернові та субтропічні культури (маслини, цитрусові, виноград)
 - 3 Садівництво та овочівництво, місцями тютюнництво, птахівництво
 - 4 Гірськопасовищне м'ясо-молочне тваринництво з осередками лісового господарства
 - 5 Гірськопасовищне м'ясо-вовняне тваринництво з осередками лісового господарства
 - 6 Лісове господарство
- РІЧНИЙ ВАНТАЖОБІГ МОРСЬКИХ ПОРТІВ**
- понад 20 млн т
 - 10-20 млн т
 - 3-10 млн т

Райони поширення

- виноградників
- маслини (оливи)
- тютюну
- цитрусових
- цукрових буряків
- великої рогатої худоби
- свинарства
- Рибальство



ПОЛЬЩА. ЧЕХІЯ. СЛОВАЧЧИНА

Економічна карта
Масштаб 1:4 500 000

ЧЕХІЯ

Площа – 78,9 тис. км²
Населення – 10,5 млн осіб
Столиця – Прага, 1,3 млн осіб
Офіційна назва – Чеська Республіка
Офіційна мова – чеська
Державний устрій – парламентська республіка
Склад території – 13 країв, 1 столиць місто
Місце країни у світі – член НАТО, ЄС, ОБСЄ, ОЕСР, Вишеградської четвірки, Ради Європи, ЦЕІ
Релігія – християнство (католики 44%, протестанти 6%, інші християнські конфесії 12%)
Зовнішня торгівля
 – **експорт**: машини і обладнання, транспортні засоби, хімічні товари, виробли скляної промисловості
 – **імпорт**: машини і обладнання, транспортні засоби, паливо і сировина, промислові споживчі товари
Грошова одиниця: чеська крона

ОБРОБНА ПРОМИСЛОВІСТЬ

- Чорна металургія
- Кольорова металургія
- Машинобудування та металообробка
- електротехнічне
- автомобілебудування
- суднобудування та судноремонт
- Нафтопереробна
- Хімічна
- Лісова та деревообробна
- целюлозно-паперова
- Будівельних матеріалів
- Легка
- Харчова
- рибна

ВИДОБУВНА ПРОМИСЛОВІСТЬ

- кам'яного вугілля
- бурого вугілля
- залізних руд
- мідних руд
- поліметалевих руд
- уранових руд
- графіту
- сірки
- кам'яної солі
- магнезиту
- каоліну

ЕЛЕКТРОСТАНЦІЇ

- за типами: теплові, гідроелектростанції, атомні
- за потужністю: понад 1000 МВт, 300-1000 МВт, до 300 МВт

СІЛЬСЬКЕ ГОСПОДАРСТВО

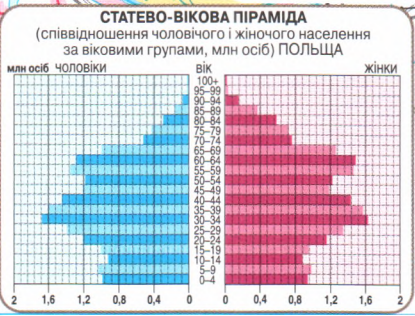
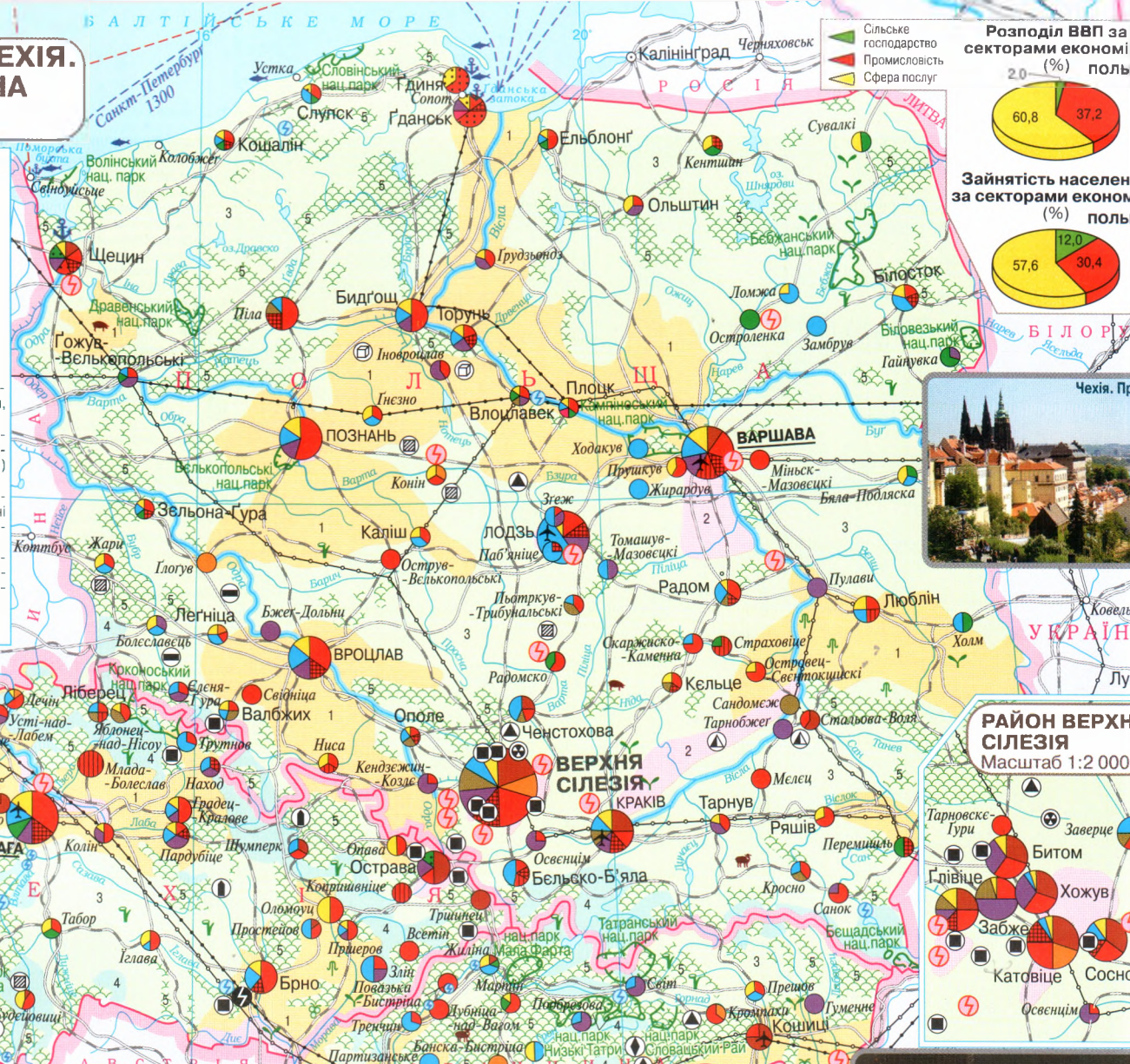
- Зернові культури (пшениця, ячмінь, жито), цукрові буряки та м'ясо-молочне тваринництво (велика рогата худоба)
- Овочівництво та садівництво
- М'ясо-молочне тваринництво, жито, овес, картопля
- Гірькопасовищне тваринництво
- Лісове господарство

Райони поширення

- виноградників
- льону
- тютюну
- хмелю
- вівчарства
- свинарства
- Рибальство

РІЧНИЙ ВАНТАЖОБІГ МОРСЬКИХ ПОРТІВ

- понад 20 млн т
- 10-20 млн т
- 3-10 млн т



ПОЛЬЩА

Схема воєводства та економічних районів



ПОЛЬЩА

Площа – 312,7 тис. км²
Населення – 38,6 млн осіб
Столиця – Варшава, 1,7 млн осіб
Офіційна назва – Республіка Польща
Офіційна мова – польська
Державний устрій – парламентська республіка
Склад території – 16 воєводств
Місце країни у світі – член НАТО, ЄС, ОБСЄ, ОЕСР, Вишеградської четвірки, Ради Європи, ЦЕІ, РКБМ
Релігія – християнство (католики 80%, протестанти 12%)
Зовнішня торгівля
 – **експорт**: машини та обладнання, транспортні засоби, сталь, вугілля, кокс, сірка, мідь, срібло, цинк, одяг, меблі, продукція сільського господарства та харчової промисловості
 – **імпорт**: машини та обладнання, нафта і нафтопродукти, природний газ, залізна руда, мінеральні добрива, продовольство та сільськогосподарська сировина
Грошова одиниця: злотий

СЛОВАЧЧИНА

Площа – 49 тис. км²
Населення – 5,4 млн осіб
Столиця – Братислава, 423 тис. осіб
Офіційна назва – Словацька Республіка
Офіційна мова – словацька
Державний устрій – парламентська республіка
Склад території – 8 країв (областей)
Місце країни у світі – член НАТО, ЄС, ОЕСР, Вишеградської четвірки, Ради Європи, ЦЕІ
Релігія – християнство (католики 80%, протестанти 12%)
Зовнішня торгівля
 – **експорт**: сталь, прокат, продукція важкого машинобудування, лізинжні вагони, сільськогосподарська продукція
 – **імпорт**: машини та обладнання, транспортні засоби, паливо, мінеральні товари, промислові споживчі товари
Грошова одиниця: євро

ЕСТОНІЯ

Площа—45,2 тис. км²
 Населення—1,3 млн осіб
 Столиця—Таллінн, 444 тис. осіб
 Офіційна назва—Естонська Республіка
 Офіційна мова—естонська
 Державний устрій—парламентська республіка
 Склад території—15 повітів і 6 міст центрального підпорядкування
 Місце країни у світі—член НАТО, ЄС, ОБСЄ, Ради Європи, РКБМ
 Релігія—християнство (протестанти-лютерани)
 Зовнішня торгівля
 —експорт: риба, рибопродукти, продукти легкої та харчової промисловості
 —імпорт: сировина, паливо, продукти машинобудування та споживчі товари
 Грошова одиниця: євро

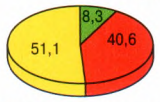
ЛАТВІЯ

Площа—64,6 тис. км²
 Населення—1,9 млн осіб
 Столиця—Рига, 699 тис. осіб
 Офіційна назва—Латвійська Республіка
 Офіційна мова—латиська
 Державний устрій—парламентська республіка
 Склад території—110 країв і 9 міст центрального підпорядкування
 Місце країни у світі—член НАТО, ЄС, ОБСЄ, Ради Європи, РКБМ
 Релігія—християнство (протестанти-лютерани 85%)
 Зовнішня торгівля
 —експорт: продукти легкої та харчової промисловості
 —імпорт: паливо, продукція машинобудування, легкої промисловості, продукти харчування
 Грошова одиниця: євро

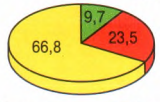
ЛИТВА

Площа—65,3 тис. км²
 Населення—2,9 млн осіб
 Столиця—Вільнюс, 534 тис. осіб
 Офіційна назва—Литовська Республіка
 Офіційна мова—литовська
 Державний устрій—парламентська республіка
 Склад території—10 повітів
 Місце країни у світі—член НАТО, ЄС, ОБСЄ, Ради Європи, РКБМ
 Релігія—християнство (католики 87%, православні 10%)
 Зовнішня торгівля
 —експорт: продукти машинобудування та агропромислового комплексу
 —імпорт: паливо, сировина
 Грошова одиниця: євро

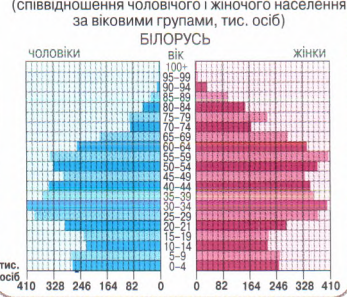
Розподіл ВВП за секторами економіки (%) БІЛОРУСЬ



Зайнятість населення за секторами економіки (%) БІЛОРУСЬ

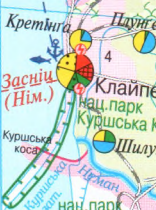


СТАТОВО-ВІКОВА ПІРАМІДА



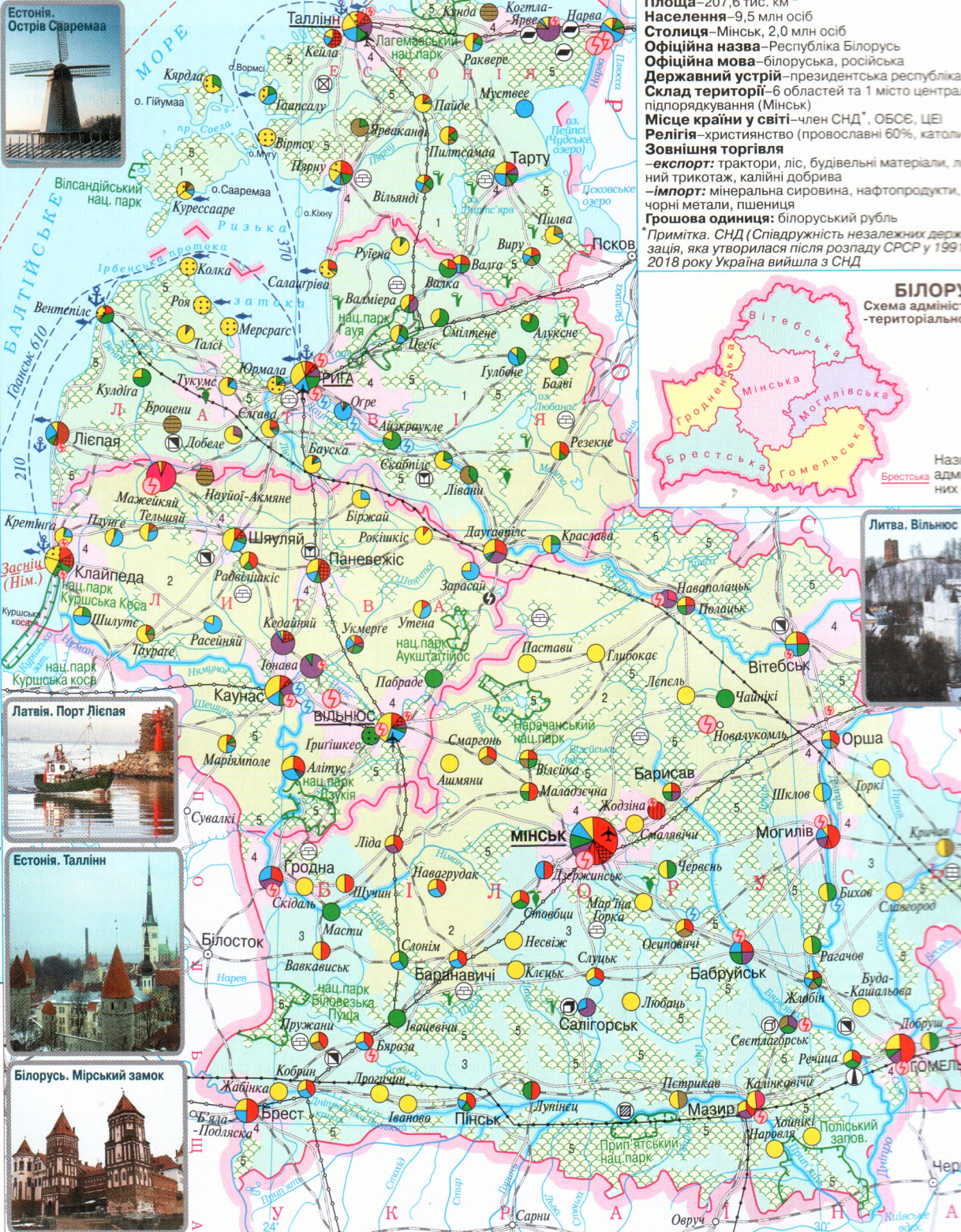
БІЛОРУСЬ. ЕСТОНІЯ. ЛАТВІЯ. ЛИТВА

Економічна карта
 Масштаб 1:4 500 000



БІЛОРУСЬ

Площа—207,6 тис. км²
 Населення—9,5 млн осіб
 Столиця—Мінськ, 2,0 млн осіб
 Офіційна назва—Республіка Білорусь
 Офіційна мова—білоруська, російська
 Державний устрій—президентська республіка
 Склад території—6 областей та 1 місто центрального підпорядкування (Мінськ)
 Місце країни у світі—член СНД*, ОБСЄ, ЦЕВ
 Релігія—християнство (православні 60%, католики 30%)
 Зовнішня торгівля
 —експорт: трактори, ліс, будівельні матеріали, льняний трикотаж, калійні добрива
 —імпорт: мінеральна сировина, нафтопродукти, чорні метали, пшениця
 Грошова одиниця: білоруський рубль
 Примітка. СНД (Співдружність незалежних держав), яка утворилася після розпаду СРСР у 1991 році. Україна вийшла з СНД



ОБРОБНА ПРОМИСЛОВІСТЬ

- Чорна металургія
- Машинобудування та металообробка
- електротехнічне
- автомобілебудування
- Нафтопереробна
- Хімічна
- Лісова та деревообробна
- целюлозно-паперова
- Будівельних матеріалів
- цементна
- Легка
- Харчова
- рибна

ВИДОБУВНА ПРОМИСЛОВІСТЬ

- бурого вугілля
- горючих сланців
- торфу
- нафти
- калійних солей
- кам'яної солі
- доломіту
- вапняку
- каоліну
- крейди

СІЛЬСЬКЕ ГОСПОДАРСТВО

- 1 Молочне тваринництво (велика рогата худоба), свинарство та картоплярство
 - 2 М'ясне тваринництво (велика рогата худоба та вирощування льону, цукрових буряків, картоплі)
 - 3 М'ясо-молочне тваринництво (велика рогата худоба та свині), вирощування картоплі, льону, цукрових буряків
 - 4 Проміське господарство (овочівництво та плодівництво; молочне та молочно-м'ясне тваринництво, птахівництво)
 - 5 Лісове господарство
- Райони поширення
- 🌱 льону
 - 🌱 цукрових буряків
 - 🐟 Рибальство


ЕЛЕКТРОЕНЕРГЕТИКА

- ⚡ за типом теплової
- ⚡ гідроелектричної
- ⚡ атомної
- ⚡ за потужністю понад 100 МВт
- ⚡ до 300 МВт
- ⚡ до 300 МВт
- ⚡ РІЧНИЙ ВАНТМОРСЬКИЙ
- ⚡ понад 200 МВт
- ⚡ 10-20 МВт

АЗІЯ. Загальногеографічна карта
Масштаб 1:50 000 000



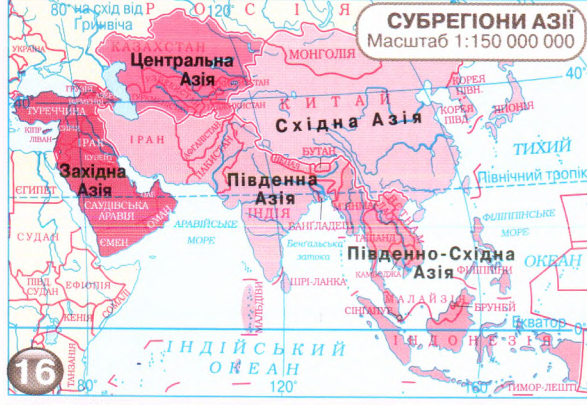
АЗІЯ. Північно-Східна частина
Масштаб 1:50 000 000




Салехард – єдине місто на Землі, що розташоване на широті Північного полярного кола. Символ міста – скульптура мамонта, яка стоїть на березі річки Об. Рештки мамонтів часто знаходять на Ямалі

АЗІЯ

Площа	44,4 млн км ²
Населення	4 357,030 млн осіб
Кількість країн	47
Середня густина населення	98 осіб/км ²
Найбільша за площею країна	Росія, 17 075 400 км ² (з європейською частиною)
Найменша за площею країна	Мальдіви, 298 км ²
Країна з найбільшим населенням	Китай, 1,4 млрд осіб
Довжина берегової лінії	69 900 км
Середня висота	960 м
Найвища точка	г. Джомолунгма (Еверест), 8 850 м
Найнижча точка суходолу	рієвнь Мертвого моря, -430 м
Найдовша річка	Янцзи, 5 800 км
Найбільше озеро	Каспійське море, 376 000 км ²
Найбільший острів	Калімантан, 744 100 км ²
Найбільший півострів	Аравійський, 2 730 000 м
Найдовша гірська система	Гімалаї, 2 400 км
Найвищий діючий вулкан	Ключевська Сопка, 4 688 м
Країни точки	
північна	міс Челюскін 77°43' пн.ш. 104°18' сх.д.
південна	міс Пайя 1°16' пн.ш. 103°30' сх.д.
східна	міс Дежньова 66°05' пн.ш. 169°40' зах.д.
західна	міс Баба 39°29' пн.ш. 26°04' сх.д.



Лабитнангі – місто газівиків та нафтовиків, які мешкають в бараках



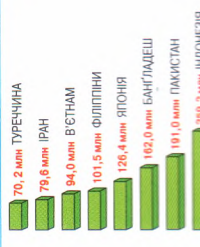
У Лабитнангі розташована колонія «Білий ведмідь», де незакоп утримують українського політ'язня режисера Олега Сенцова



АЗІЯ. Розселення населення Масштаб 1:60 000 000





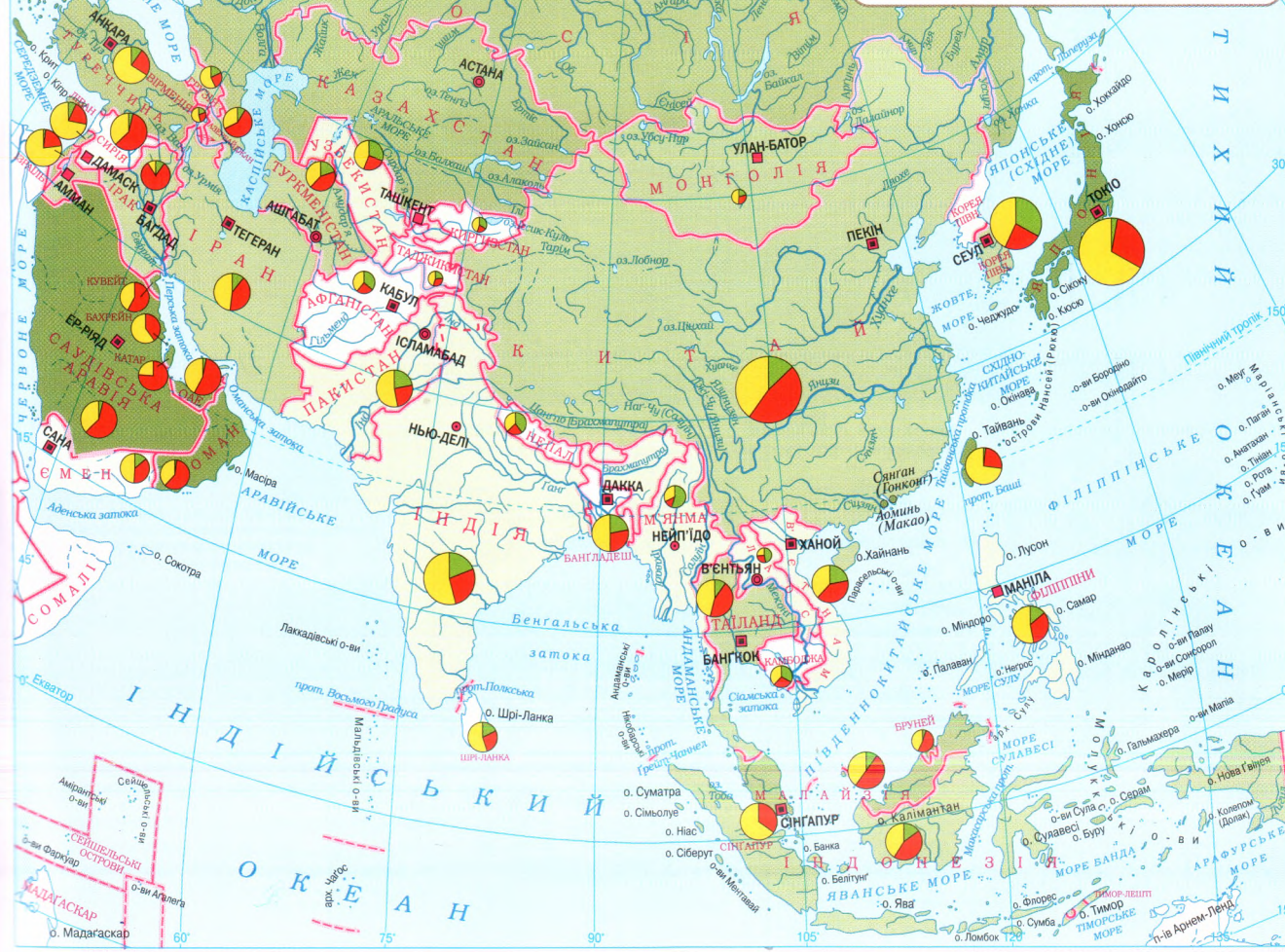
КРАЇНИ З НАЙБІЛЬШОЮ КІЛЬКІСТЮ НАСЕЛЕННЯ



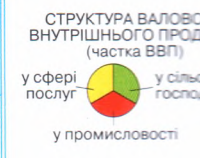
НАСЕЛЕННЯ НАЙБІЛЬШИХ АГЛОМЕРАЦІЙ



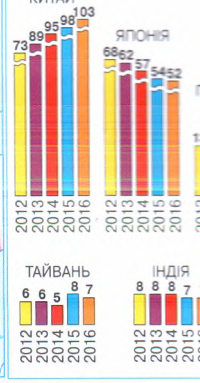
АЗІЯ. Валовий внутрішній продукт Масштаб 1:60 000 000



Примітка: Обсяг ВВП менше 1 млрд дол. США на карті не показано



КРАЇНИ З НАЙБІЛЬШОЮ КІЛЬКІСТЮ ТНК



ОБРОБНА ПРОМИСЛОВІСТЬ

- Чорна металургія
- Кольорова металургія
- металургія алюмінію
- Машинобудування та металообробка
 - електротехнічне
 - оптико-механічне
 - автомобілебудування
 - літакобудування
 - суднобудування та судноремонт
- Нафтопереробна
- Хімічна
- Лісова та деревообробна
 - целюлозно-паперова
- Будівельних матеріалів
 - цементна
- Легка (текстильна, бавовняна, шовкова, джутова, шкіряна, взуттєва, хутрова)
- Харчова
- Банківсько-фінансові центри

ВИДОБУВНА ПРОМИСЛОВІСТЬ

- | | |
|---------------------|--------------------|
| ■ кам'яного вугілля | ⊖ олов'яних руд |
| ■ бурого вугілля | ⊖ сурм'яних руд |
| ■ горючих сланців | ⊖ ртутних руд |
| ⊖ нафти | ⊖ золота |
| ⊖ природного газу | ⊖ уранових руд |
| ⊖ залізних руд | ⊖ азбесту |
| ⊖ марганцевих руд | ⊖ графіту |
| ⊖ хромових руд | ⊖ слюди |
| ⊖ титанових руд | ⊖ апатитів |
| ⊖ нікелевих руд | ⊖ фосфоритів |
| ⊖ вольфрамових руд | ⊖ сірки |
| ⊖ молібденових руд | ⊖ калійних солей |
| ⊖ алюмінієвих руд | ⊖ кам'яної солі |
| ⊖ мідних руд | ⊖ глауберової солі |
| ⊖ поліметалевих руд | ⊖ алмазів |

ЕЛЕКТРОСТАНЦІЇ

- | | |
|-----------------------|------------------|
| ⚡ за типами | ⚡ за потужністю |
| ⚡ теплові | ⚡ понад 1000 МВт |
| ⚡ гідроелектростанції | ⚡ 300-1000 МВт |
| ⚡ атомні | ⚡ до 300 МВт |

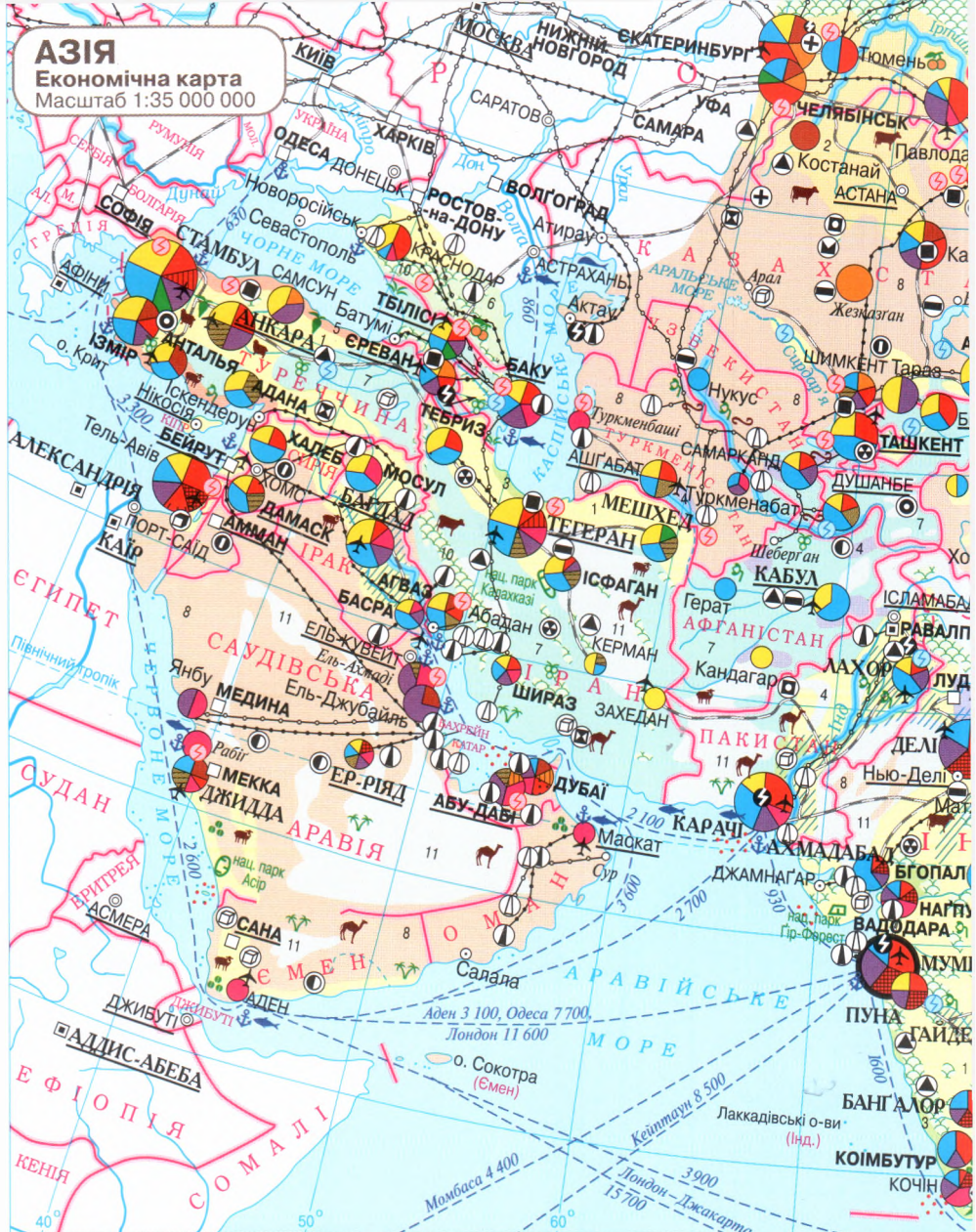
СІЛЬСЬКЕ ГОСПОДАРСТВО

- | | |
|----|---|
| 1 | Зернові культури (пшениця, просо, кукурудза, ячмінь), технічні культури (бавовник, арахіс, соя) та м'ясо-молочне тваринництво |
| 2 | Зернові культури (пшениця), картопля, льон, м'ясо-молочне тваринництво |
| 3 | Рисосіяння |
| 4 | Технічні культури та плодівництво |
| 5 | Субтропічні культури (маслини, інжир, цитрусові, мигдаль, виноград) |
| 6 | Молочно-м'ясне і м'ясо-молочне тваринництво |
| 7 | Пасовищне тваринництво (вівці, кози) |
| 8 | Кочове тваринництво (вівці, кози, верблюди, коні) |
| 9 | Оленярство та промисел хутрового звіра |
| 10 | Лісове господарство з осередками землеробства та полювання на хутрового звіра (в Росії) |
| 11 | Землі, які мало або не використовуються |
| ■ | Зрештувані землі |

РІЧНИЙ ВАНТАЖООБІГ МОРСЬКИХ ПОРТІВ

- ⚓ понад 20 млн т
- ⚓ 10-20 млн т
- ⚓ 3-10 млн т

АЗІЯ
Економічна карта
Масштаб 1:35 000 000



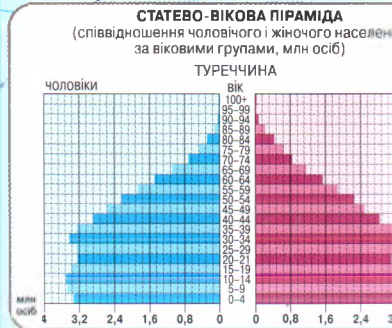
Місто Абадан – нафтова столиця Ірану



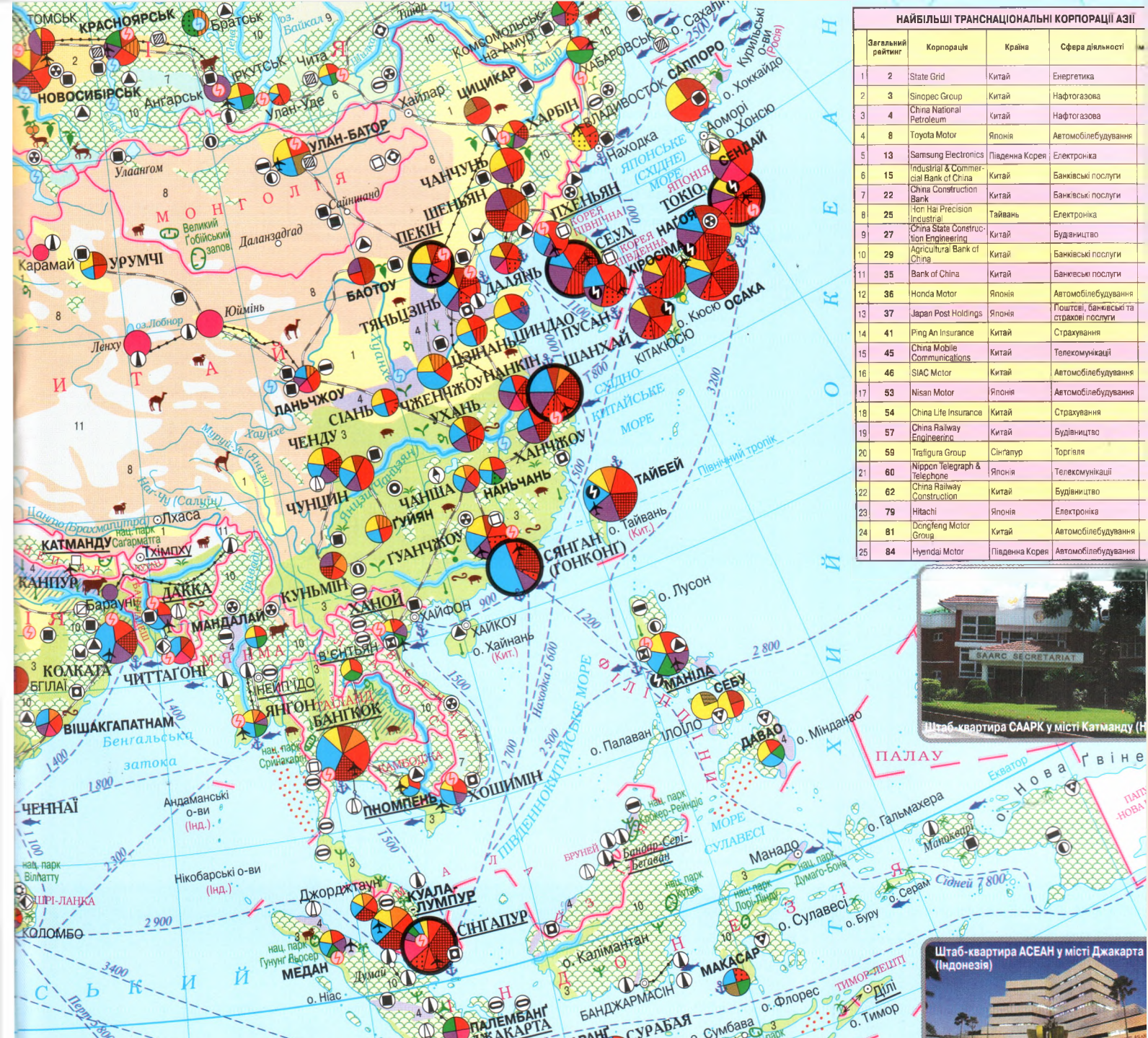
Туреччина запустила новий Трансанатолійський газопіп (TANAP) в обхід Росії. Він має доправляти газ з Азербайджану через Грузію і Туреччину в європейські країни

Райони поширення

- | | |
|--------------------|--------------------------------------|
| ☙ арахісу | ☙ фінікової пальми |
| ☙ бавовнику | ☙ цитрусових |
| ☙ бананів | ☙ цукрових буряків |
| ☙ винограду | ☙ цукрової тростини |
| ☙ горіхів | ☙ чаю |
| ☙ джуту | ☙ ангорських кіз |
| ☙ ефіроолійних | ☙ великої рогатої худоби |
| ☙ кави | ☙ верблюдів |
| ☙ каучуконосів | ☙ вівчарства |
| ☙ кокосової пальми | ☙ пантового оленярства |
| ☙ маслин | ☙ свинарства |
| ☙ олійної пальми | ☙ Видобування перлів |
| ☙ прянощів | ☙ Вилов крабів |
| ☙ садівництва | ☙ Промисел тюленя та морського звіра |
| ☙ соняшнику | ☙ Рибальство |
| ☙ сої | ☙ Шовківництво |
| ☙ тютюну | |



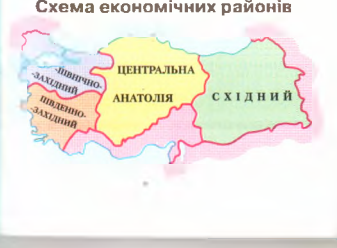
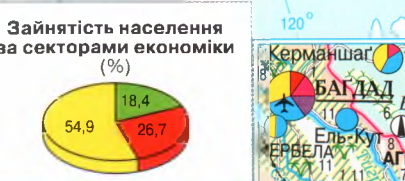
Примітки. На економічній карті Азії:
1. Потужність електростанцій на карті не відображена.
2. Подано тільки найважливіші порти без урахування річного вантажообігу.



НАЙБІЛЬШІ ТРАНСНАЦІОНАЛЬНІ КОРПОРАЦІЇ АЗІЇ				
Загальний рейтинг	Корпорація	Країна	Сфера діяльності	
1	2	State Grid	Китай	Енергетика
2	3	Sinorep Group	Китай	Нафтогазова
3	4	China National Petroleum	Китай	Нафтогазова
4	8	Toyota Motor	Японія	Автомобілебудування
5	13	Samsung Electronics	Південна Корея	Електроніка
6	15	Industrial & Commercial Bank of China	Китай	Банківські послуги
7	22	China Construction Bank	Китай	Банківські послуги
8	25	Toshiba Precision Industry	Тайвань	Електроніка
9	27	China State Construction Engineering	Китай	Будівництво
10	29	Agricultural Bank of China	Китай	Банківські послуги
11	35	Bank of China	Китай	Банківські послуги
12	36	Honda Motor	Японія	Автомобілебудування
13	37	Japan Post Holdings	Японія	Поштові, банківські та страхові послуги
14	41	Ping An Insurance	Китай	Страховання
15	45	China Mobile Communications	Китай	Телекомунікації
16	46	SIAC Motor	Китай	Автомобілебудування
17	53	Nissan Motor	Японія	Автомобілебудування
18	54	China Life Insurance	Китай	Страховання
19	57	China Railway Engineering	Китай	Будівництво
20	59	Trafalgar Group	Сінгапур	Торгівля
21	60	Nippon Telegraph & Telephone	Японія	Телекомунікації
22	62	China Railway Construction	Китай	Будівництво
23	79	Hitachi	Японія	Електроніка
24	81	Dongfeng Motor Group	Китай	Автомобілебудування
25	84	Hyundai Motor	Південна Корея	Автомобілебудування



ТУРЕЧЧИНА
 Площа – 779,5 тис. км²
 Населення – 79,2 млн осіб
 Столиця – Анкара, 5,3 млн осіб
 Офіційна назва – Турецька Республіка
 Офіційна мова – турецька
 Державний устрій – парламентська республіка
 Склад території – 81 провінція (іль)
 Місце країни у світі – член ООН, ОЕСР, ОБСЄ, ОЕС, НАТО, ОЧЕС, Ради Європи
 Релігія – іслам (мусульмани-суніти)
 Зовнішня торгівля – експорт: одяг та тканини, шкіряні вироби, чорні метали, електротехнічні вироби, хімічні товари, сільськогосподарська продукція – імпорт: нафта, газ, промислова сировина та напівафабрикати, машини та обладнання, хімічні товари
 Groшова одиниця: турецька ліра



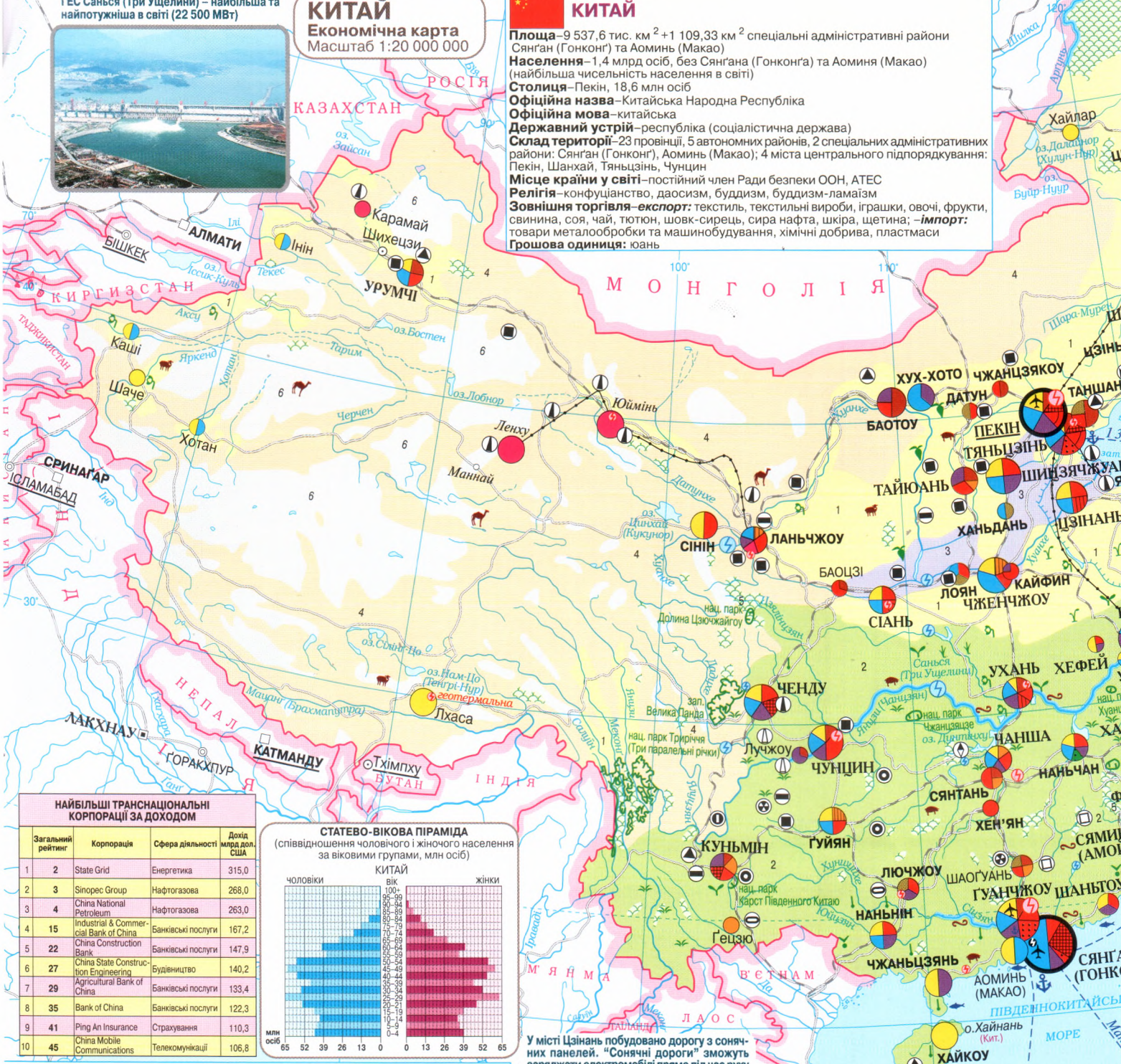
ГЕС Санься (Три ущелини) – найбільша та найпотужніша в світі (22 500 МВт)



КИТАЙ
Економічна карта
Масштаб 1:20 000 000

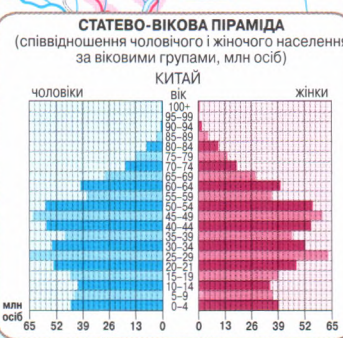
КИТАЙ

Площа – 9 537,6 тис. км² + 1 109,33 км² спеціальні адміністративні райони Сянган (Гонконг) та Аоминь (Макао)
Населення – 1,4 млрд осіб, без Сянгану (Гонконг) та Аоминя (Макао) (найбільша чисельність населення в світі)
Столиця – Пекін, 18,6 млн осіб
Офіційна назва – Китайська Народна Республіка
Офіційна мова – китайська
Державний устрій – республіка (соціалістична держава)
Склад території – 23 провінції, 5 автономних районів, 2 спеціальних адміністративних райони: Сянган (Гонконг), Аоминь (Макао); 4 міста центрального підпорядкування: Пекін, Шанхай, Тяньцзінь, Чунцін
Місце країни у світі – постійний член Ради безпеки ООН, АТЕС
Релігія – конфуціанство, даосизм, буддизм, буддизм-ламаїзм
Зовнішня торгівля – експорт: текстиль, текстильні вироби, іграшки, овочі, фрукти, свинина, соя, чай, тютюн, шовк-сирець, сира нафта, шкіра, щетина; – імпорт: товари металооброби та машинобудування, хімічні добрива, пластмаси
Грошова одиниця: юань



НАЙБІЛЬШІ ТРАНСНАЦІОНАЛЬНІ КОРПОРАЦІЇ ЗА ДОХОДОМ


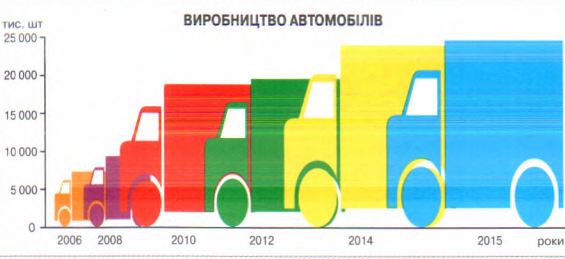
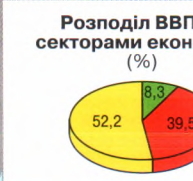
Загальний рейтинг	Корпорація	Сфера діяльності	Дохід млрд дол. США	
1	2	State Grid	Енергетика	315,0
2	3	Sinopec Group	Нафтогазова	268,0
3	4	China National Petroleum	Нафтогазова	263,0
4	15	Industrial & Commercial Bank of China	Банківські послуги	167,2
5	22	China Construction Bank	Банківські послуги	147,9
6	27	China State Construction Engineering	Будівництво	140,2
7	29	Agricultural Bank of China	Банківські послуги	133,4
8	35	Bank of China	Банківські послуги	122,3
9	41	Ping An Insurance	Страховання	110,3
10	45	China Mobile Communications	Телекомунікації	106,8



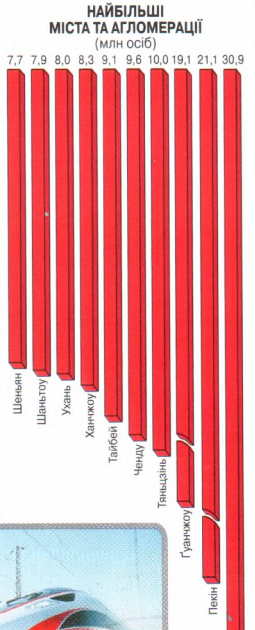

У місті Цзіань побудовано дорогу з сонячних панелей. "Сонячні дороги" зможуть заряджати електромобілі прямо під час руху



Дацин – найбільше нафтове поле у Китаї. Пам'ятник нафти



Гори Уліньюань у нац. парку Чжанцзяцзіли прототипами казкових пейзажів для планети Пандори з фільму "Аватар"

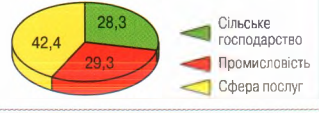


Між Пекином і Шанхаєм запущено найдовший швидкісний потяг у світі – Фусін (Відродження) – довжина 414 м, швидкість 350 км/год



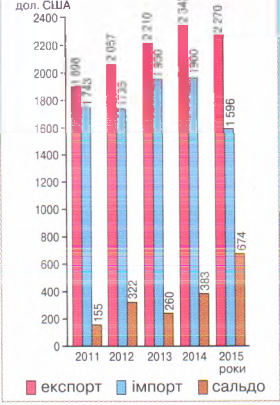
Заповідник із вивчення і розведення великих панд поблизу міста Ченду – одна з голвних визначних пам'яток Китаю

Зайнятість населення за секторами економіки (%)



Китай – найбільша за чисельністю країна світу, тут проживає 1/5 населення планети

ДИНАМІКА ЗОВНІШНЬОЕКОНОМІЧНОЇ ДІЯЛЬНОСТІ



ОБРОБКА ПРОМИСЛОВОСТІ

- Чорна металургія
- Кольорова металургія
- металургія алюмінію
- Машинобудування та металообробка
- електротехнічне
- оптико-механічне
- автомобілебудування
- літакобудування
- суднобудування та судноремонт
- Нафтопереробна
- Хімічна
- Лісова та деревообробна
- целюлозно-паперова
- Будівельних матеріалів
- Легка (текстильна, бавовняна, шкіряна, взуттєва, джутова)
- Харчова

ВИДОБУВНА ПРОМИСЛОВОСТІ

- кам'яного вугілля
- нафти
- природного газу
- залізних руд
- марганцевих руд
- вольфрамових руд
- алюмінієвих руд
- мідних руд
- поліметалевих руд
- олов'яних руд
- сурм'яних руд
- ртутних руд
- фосфоритів

ЕЛЕКТРОСТАНЦІЇ

- | | |
|-----------------------|------------------|
| за типами | за потужністю |
| ● теплові | ● понад 1000 МВт |
| ● гідроелектростанції | ● 300-1000 МВт |
| ● атомні | ● до 300 МВт |

РІЧНИЙ ВАНТАЖОБІГ МОРСЬКИХ ПОРТІВ

- понад 20 млн т
- 10-20 млн т
- 3-10 млн т

СІЛЬСЬКЕ ГОСПОДАРСТВО

- 1 Зернові культури (гаолян, просо, кукурудза, пшениця, ячмінь) та м'ясне тваринництво (велика рогата худоба)
- 2 Рисосіяння
- 3 Технічні культури (бавовник, джут, цукрова тростина)
- 4 Кочове високогірське тваринництво (вівці, кози, коні, верблюди, яки)
- 5 Лісове господарство
- 6 Землі, які мало або не використовуються

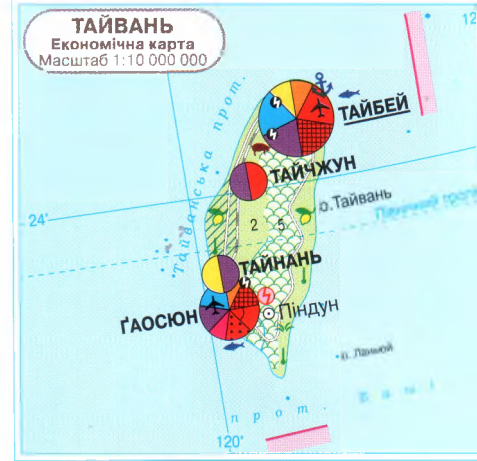
Райони поширення

- арахісу
- бавовнику
- джуту
- сої
- тютюну
- чаю
- цукрових буряків
- цукрової тростини
- верблюдів
- вівчарства
- свинарства
- Промисли
- Рибальство
- Шовківництво



СЯНГАН (ГОНКОНГ)

Спеціальний адміністративний район Китаю
Площа – 1,1 тис. км²
Населення – 7,3 млн осіб

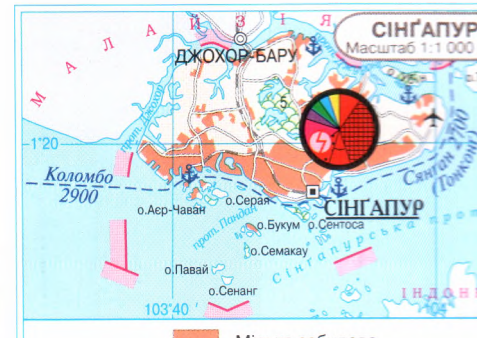


ТАЙВАНЬ

Економічна карта
Масштаб 1:10 000 000

ТАЙВАНЬ

Площа – 36,2 тис. км²
Населення – 23,4 млн осіб
Столиця – Тайбей, 2,6 млн осіб



СІНГАПУР

Міська забудова
Землі, які обробляються

СІНГАПУР

Площа – 0,646 тис. км²
Населення – 5,7 млн осіб



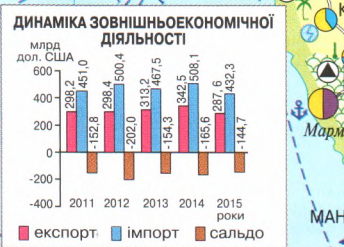
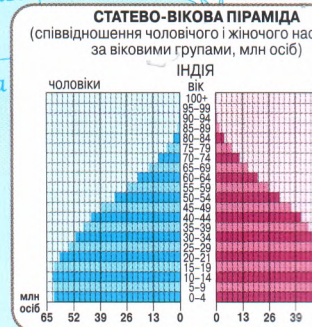
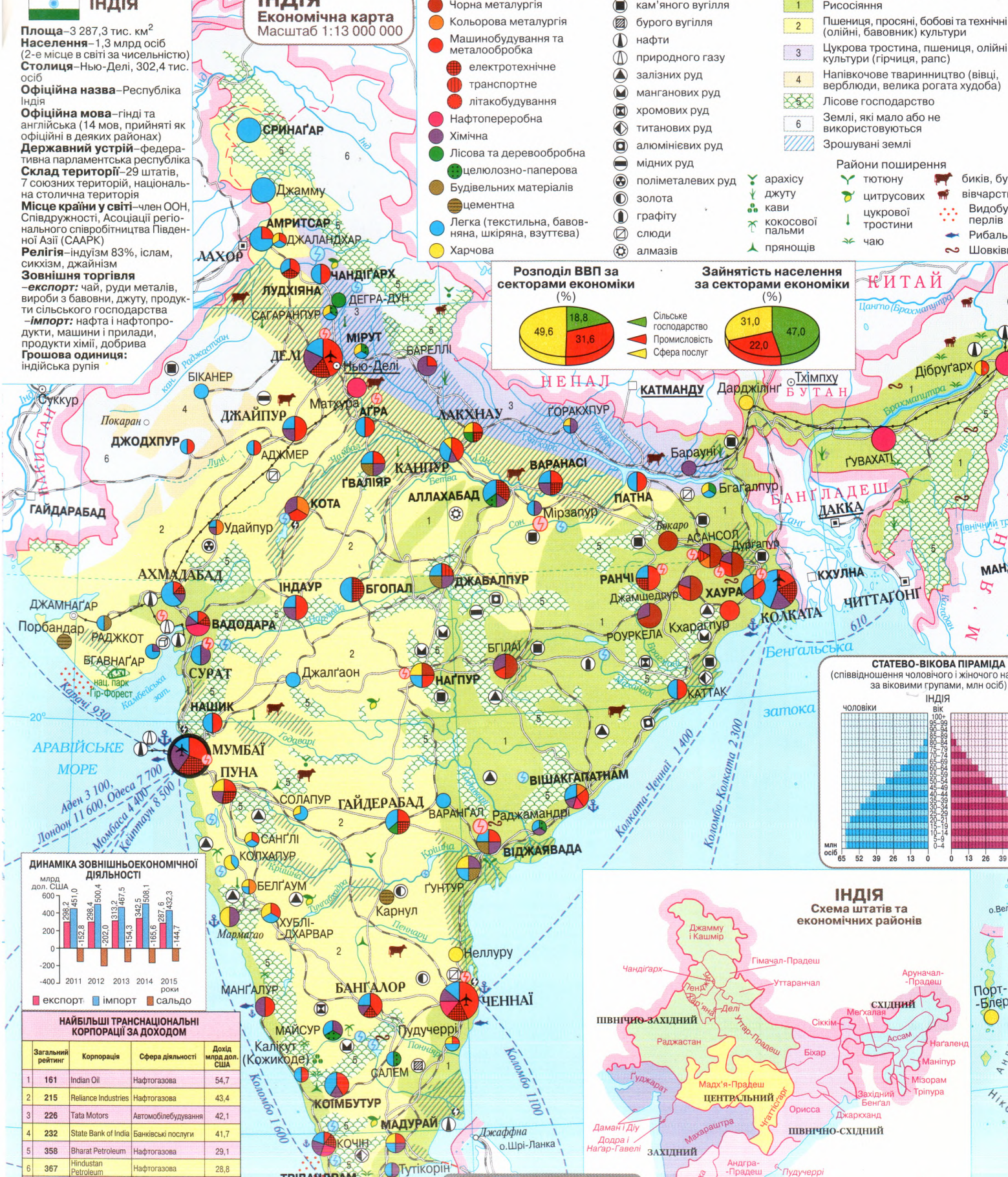
Сінгапур – це держава, місто і столиця одночасно. Міжнародний аеропорт Чангі – найбільший транспортний вузол (хаб) у світі

Площа – 3 287,3 тис. км²
Населення – 1,3 млрд осіб (2-е місце в світі за чисельністю)
Столиця – Нью-Делі, 302,4 тис. осіб
Офіційна назва – Республіка Індія
Офіційна мова – гінді та англійська (14 мов, прийняті як офіційні в деяких районах)
Державний устрій – федеративна парламентська республіка
Склад території – 29 штатів, 7 союзних територій, національна столиця, столична територія
Місце країни у світі – член ООН, Співдружності, Асоціації регіонального співробітництва Південної Азії (СААРК)
Релігія – індуїзм 83%, іслам, сикхізм, джайнізм
Зовнішня торгівля – **експорт**: чай, руди металів, вироби з бавовни, джуту, продукти сільського господарства – **імпорт**: нафта і нафтопродукти, машини і прилади, продукти хімії, добрива
Грошова одиниця: індійська рупія

ІНДІЯ
Економічна карта
Масштаб 1:13 000 000

- **ОБРОБНА ПРОМИСЛІВІСТЬ**
 - Чорна металургія
 - Кольорова металургія
 - Машинобудування та металообробка
 - електротехнічне
 - транспортне
 - літакобудування
 - Нафтопереробна
 - Хімічна
 - Лісова та деревообробна
 - целюлозно-паперова
 - Будівельних матеріалів
 - цементна
 - Легка (текстильна, бавовняна, шкіряна, взуттєва)
 - Харчова
- **ВИДОБУВНА ПРОМИСЛІВІСТЬ**
 - кам'яного вугілля
 - бурого вугілля
 - нафти
 - природного газу
 - залізних руд
 - манганових руд
 - хромових руд
 - титанових руд
 - алюмінієвих руд
 - мідних руд
 - поліметалевих руд
 - золота
 - графіту
 - слюди
 - алмазів

- **СІЛЬСЬКЕ ГОСПОДАРСТВО**
 - 1 Рисосіяння
 - 2 Пшениця, просяні, бобові та технічні (олійні, бавовник) культури
 - 3 Цукрова тростина, пшениця, олійні культури (гірчиця, рапс)
 - 4 Навіскокове тваринництво (вівці, верблюди, велика рогата худоба)
 - 5 Лісове господарство
 - 6 Землі, які мало або не використовуються
 - Зрошувані землі
- **Райони поширення**
 - арахісу
 - джуту
 - кави
 - кокосової пальми
 - прянощів
 - тютюну
 - цитрусових
 - цукрової тростини
 - чаю
 - бібків, буйвічарства
 - Видобування перлів
 - Рибальство
 - Шовківництво



НАЙБІЛЬШІ ТРАНСНАЦІОНАЛЬНІ КОРПОРАЦІЇ ЗА ДОХОДОМ

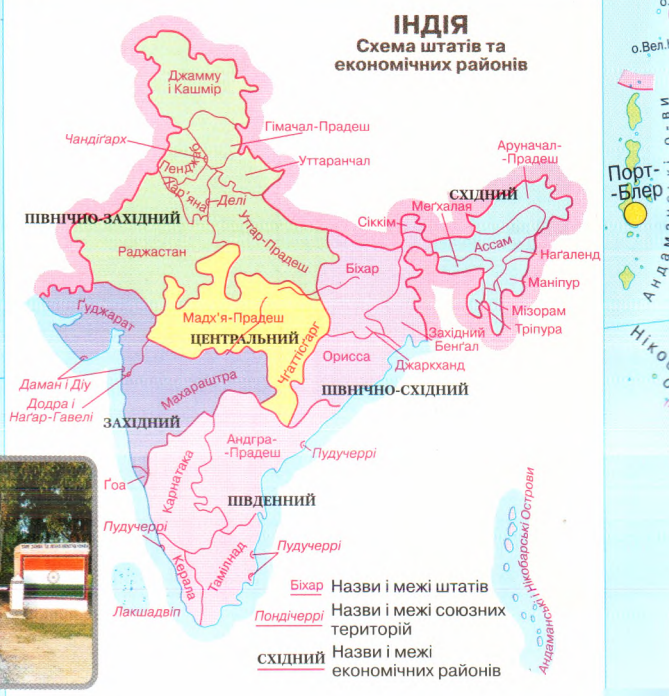
Загальний рейтинг	Корпорація	Сфера діяльності	Дохід (млрд дол. США)
1	161 Indian Oil	Нафтогазова	54,7
2	215 Reliance Industries	Нафтогазова	43,4
3	226 Tata Motors	Автомобілебудування	42,1
4	232 State Bank of India	Банківські послуги	41,7
5	358 Bharat Petroleum	Нафтогазова	29,1
6	367 Hindustan Petroleum	Нафтогазова	28,8
7	423 Rajesh Exports	Торгівля	25,2

ЕЛЕКТРОСТАНЦІЇ за типами

● теплові	● за потужністю понад 1000 МВт
● гідроелектростанції	● 300-1000 МВт
● атомні	● до 300 МВт

РІЧНИЙ ВАНТАЖООБІГ МОРСЬКИХ ПОРТІВ

● понад 20 млн т	● 10-20 млн т
● 3-10 млн т	



Пакистанські та індійські військові домовилися про припинення вогню в Кашмірі – спірному регіоні у Гімалаях. Суперечка за контроль над Кашміром уже тричі призводила до воєн між Пакистаном та Індією

НАЙБІЛЬШІ ТРАНСНАЦІОНАЛЬНІ КОРПОРАЦІЯ ЯПОНІЇ ЗА ДОХОДОМ

Загальний рейтинг	Корпорація	Сфера діяльності	Дохід млрд дол США	
1	5	Toyota Motor	Автомобілебудування	255,0
2	36	Honda Motor	Автомобілебудування	121,6
3	37	Japan Post Holdings	Поштові, банківські та страхові послуги	118,8
4	53	Nissan Motor	Автомобілебудування	101,5
5	60	Nippon Telegraph & Telephone	Телекомунікації	96,1
6	79	Hitachi	Електроніка	83,6
7	113	Sony	Електроніка	67,5
8	114	Nippon Life	Страховання	67,1
9	128	Panasonic	Електроніка	62,9
10	131	JX Holding	Нафтогазова	62,5

ЯПОНІЯ

Схема економічних районів

Площа – 372,8 тис. км²
 Населення – 127 млн осіб
 Столиця – Токіо, 13,4 млн осіб
 Офіційна назва – Японія (Ніппон, Ніхон)
 Офіційна мова – японська
 Державний устрій – конституційна монархія, унітарна держава
 Склад території – 47 префектур, у тому числі одна столична префектура (Токіо), 2 міські префектури (Осака, Кіото)
 і особлива адміністративна область Хоккайдо, що поділяється на 14 округів
 Місце країни у світі – країна "Великої сімки", член АТЕС (Азійсько-Тихоокеанського економічного співробітництва) та ОЕСР
 Релігія – синтоїзм, буддизм
 Зовнішня торгівля – експорт: автомобілі, годинники, копійчальна техніка, телевізори, калькулятори, верстати, сталь, хімічні продукти, текстиль – импорт: продовольчі товари, фосфати, боксити, вугілля, нафта, залізна руда, ліс, бавовна, вовна
 Грошова одиниця: ена

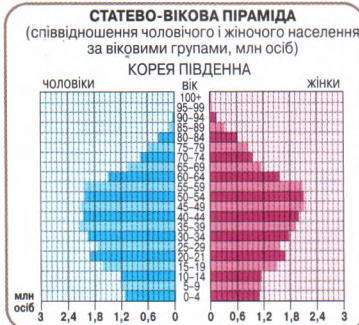
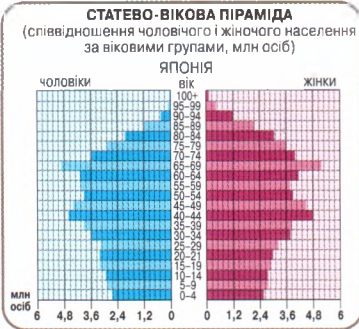
ЯПОНІЯ

Економічна карта
 Масштаб 1:10 000 000

Розподіл ВВП за секторами економіки (%)

Зайнятість населення за секторами економіки (%)

Сільське господарство
 Промисловість
 Сфера послуг



- Сільське господарство
- Промисловість
- Сфера послуг

- ### ОБРОБНА ПРОМИСЛОВІСТЬ
- Чорна металургія
 - Кольорова металургія
 - металургія алюмінію
 - Машинобудування та металообробка
 - електротехнічне
 - оптико-механічне
 - автомобілебудування
 - суднобудування та судноремонт
 - Нафтопереробна
 - Хімічна
 - Лісова та деревообробна
 - целюлозно-паперова
 - Будівельних матеріалів
 - Легка (текстильна, взуттєва)
 - Харчова
 - рибна

- ### ЕЛЕКТРОСТАНЦІЇ
- за типами
- теплові
 - гідроелектростанції
 - атомні
- за потужністю
- 8000 МВт і більше
 - 1000-5000 МВт
 - 300-1000 МВт

- ### СІЛЬСЬКЕ ГОСПОДАРСТВО
- Рисосіяння
 - Зернові культури (рис, ячмінь, пшениця), бобові культури, овочівництво та тваринництво
 - Зернові культури (рис, кукурудза, просо) та соя
 - Технічні культури, кормові культури, молочне тваринництво
- Лісве господарство з осередками землеробства
- Зрошувані землі

- ### РАЙОНИ ПОШИРЕННЯ
- бавовнику
 - саїв
 - тютюну
 - цитрусових
 - цукрових буряків
 - цукрової тростини
 - чаю
 - великої рогатої худоби
 - свинарства
 - Видобування риби
 - Шовківництво
- РІЧНИЙ ВАНТАЖООБІГ МОРСЬКИХ ПОРТІ
- понад 20 млн т
 - 10-20 млн т
 - 3-10 млн т

КОРЕЯ ПІВДЕННА

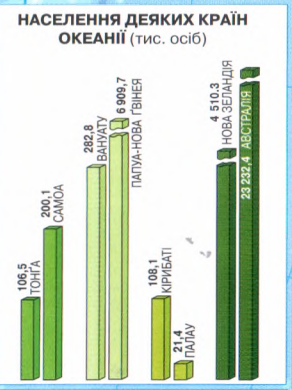
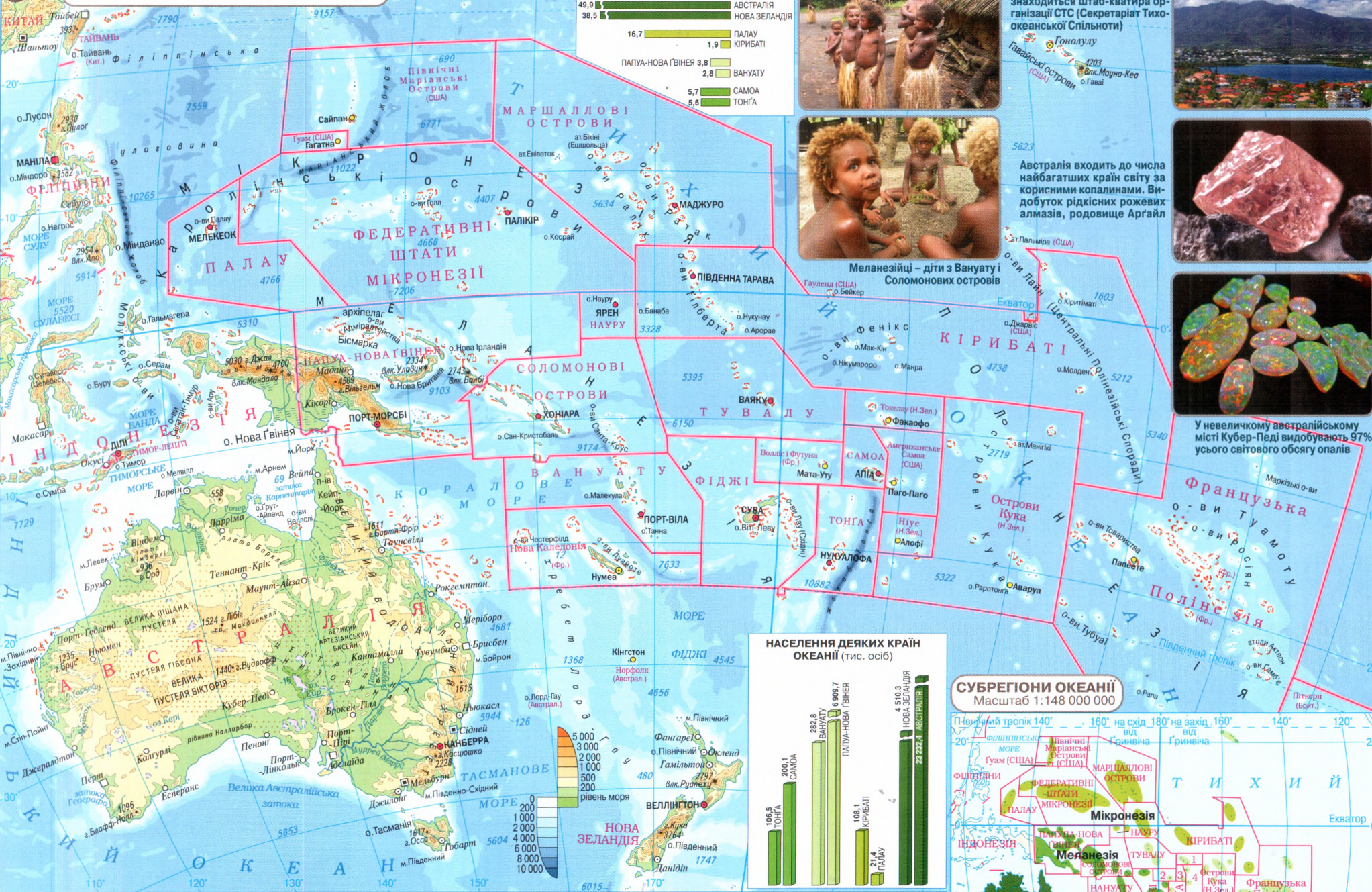
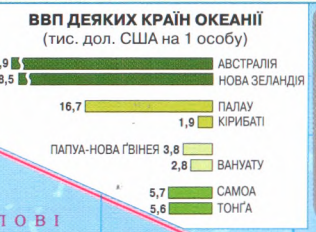
Площа – 99,3 тис. км²
 Населення – 49,1 млн осіб
 Столиця – Сеул, 9,8 млн осіб

НАЙБІЛЬШІ ТРАНСНАЦІОНАЛЬНІ КОРПОРАЦІЇ ПІВДЕННОЇ КОРЕЇ ЗА ДОХОДОМ

Загальний рейтинг	Корпорація	Сфера діяльності	Дохід млрд дол. США	
1	13	Samsung Electronics	Електроніка	177,4
2	84	Hyundai Motor	Автомобілебудування	81,3
3	172	Korea Electric Power	Енергетика	51,8
4	173	POSCO	Металургія	51,8
5	180	LG Electronics	Електроніка	50,0
6	208	Kia Motors	Автомобілебудування	43,8
7	237	Hyundai Heavy Industries	Машинобудування (суднобудування)	41,9
8	277	Hanwha	Хімічна промисловість	37,0
9	294	SK Holdings	Нафтогазова	35,0
10	310	Hyundai Mobis	Машинобудування (автзапчастини)	33,2



24 ОКЕАНІЯ. Загальногеографічна карта
Масштаб 1:45 000 000



СУБРЕГІОНІ ОКЕАНІЇ
Масштаб 1:148 000 000



ОКЕАНІЯ

Площа 8,52 млн км²
Населення 38,948 млн осіб
Кількість країн 14
Середня густина населення 5 осіб/км²
Найбільша за площею країна Австралія, 7,7 млн км²

Площа Австралії 7,68 млн км²
Довжина берегової лінії 19 600 км
Середня висота 340 м
Найвища точка Австралії г. Косцюшко, 2 228 м
Найвища точка Океанії г. Вільгельм, 4 509 м
Найнижча точка суходолу Муррей (Маррі) – 16 м
Найдовша річка

Найбільший острів Нова Гвінея, 786 000 км²
Найбільший півострів Кейп-Йорк, 195 000 м
Найдовша гірська система Великий Вододільний хребет, 4 000 км
Найвищий діючий вулкан

Країні точки Австралії
північна мис Йорк 10°41' пд.ш. 142°32' сх.д.
південна мис Південно-Східний 39°11' пд.ш. 146°25' сх.д.

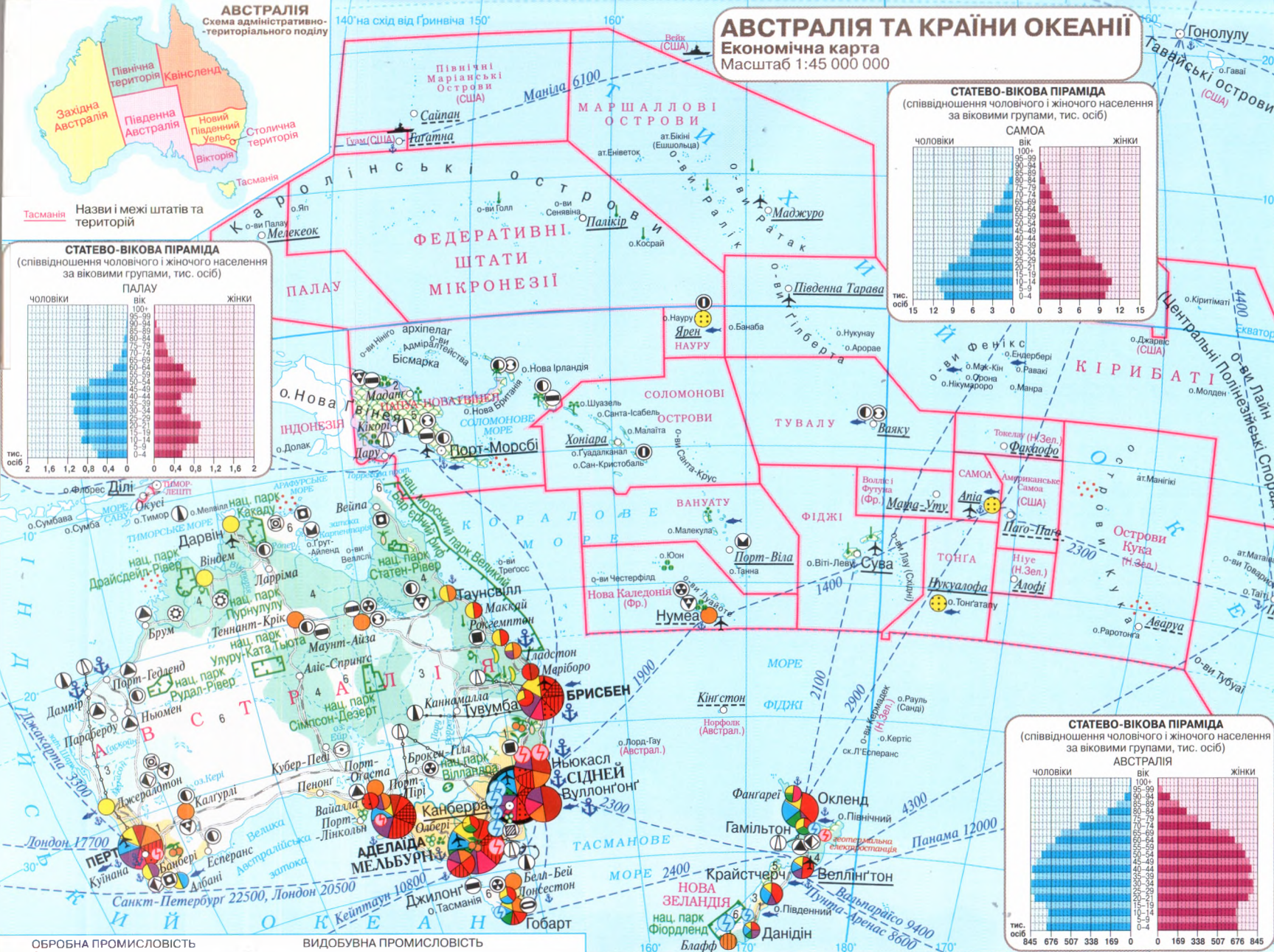
- 1 – Токелану (Н. Зел.)
- 2 – Волліс і Футуна (Фр.)
- 3 – Вануату
- 4 – Острови Кука (Н. Зел.)
- 5 – Тонга

АВСТРАЛІЯ

Площа – 7,7 млн км²
Населення – 24,2 млн осіб
Столиця – Канберра, 429 тис. осіб
Офіційна мова – Австралійський Союз
Офіційна мова – англійська
Державний устрій – формально – конституційна монархія, фактично – парламентська республіка, федеративна держава
Склад території – 6 штатів, 2 території
Місце країни у світі – член Співдружності, АТЕС (Азійсько-Тихоокеанського економічного співробітництва), ОЕСР
Релігія – християнство (католики 53%, протестанти 40%)
Зовнішня торгівля – **експорт**: вовна, м'ясо, масло, сир, шкура, пшениця, тростинний цукор, фрукти, боксити, золото, срібло, кольорові метали (мідь, нікель, олово), уран, алмази, опали, залізна руда, кам'яне вугілля, марганець
імпорт: промислове обладнання, наукомісткі вироби, споживчі товари
Грошова одиниця: австралійський долар

АВСТРАЛІЯ ТА КРАЇНИ ОКЕАНІЇ

Економічна карта
 Масштаб 1:45 000 000



- ОБРОБНА ПРОМИСЛОВІСТЬ**
- Чорна металургія
 - Кольорова металургія
 - Машинобудування та металообробка
 - електротехнічне
 - автомобілебудування
 - суднобудування та судноремонт
 - Нафтопереробна
 - Хімічна
 - Лісова та деревообробка

- ВИДОБУВНА ПРОМИСЛОВІСТЬ**
- кам'яного вугілля
 - бурого вугілля
 - нафти
 - природного газу
 - залізних руд
 - манганових руд
 - титанових руд
 - нікелевих руд
 - вольфрамових руд
 - алюмінієвих руд
 - мідних руд
 - срібних руд
 - поліметалевих руд
 - олов'яних руд
 - золота
 - уранових руд
 - фосфоритів
 - алмазів
 - опалів

- СІЛЬСЬКЕ ГОСПОДАРСТВО**
- Пшениця та м'ясо-вовняне тваринництво (велика рогата худоба, вівчарство)
 - Технічні культури, коренеплоди (ямс, батат, маниок), копра та тропічні фрукти (банани, ананаси)
 - Пасовище вівчарство
 - Пасовище м'ясо-молочне тваринництво (велика рогата худоба)

- Райони поширення**
- ананасів
 - бавовнику
 - бананів
 - виноградників
 - кави
 - какао
 - кокосової пальми
 - маслини
 - олійної пшани
 - Рибацьство
 - Видобування перлів
 - РІЧНИЙ ВАНТАЖОБІГ МОРСЬКИХ ПОРТІВ
 - понад 20 млн т
 - 10-20 млн т
 - 3-10 млн т

НОВА ЗЕЛАНДІЯ

Площа – 270,5 тис. км²
Населення – 4,5 млн осіб
Столиця – Веллінгтон, 405 тис. осіб
Офіційна мова – Нова Зеландія
Офіційна мова – англійська, маорі
Державний устрій – формально – конституційна монархія, фактично – парламентська республіка
Склад території – 17 областей
Місце країни у світі – член Співдружності, АТЕС (Азійсько-Тихоокеанського економічного співробітництва), ОЕСР
Релігія – християнство (протестанти, католики)
Зовнішня торгівля – **експорт**: вовна, м'ясо, масло, сир, шкура, пшениця, тростинний цукор, фрукти, боксити, золото, срібло, кольорові метали (мідь, нікель, олово), уран, алмази



ПІВНІЧНА АМЕРИКА

Площа	24,3 млн км ²
Населення	571,694 млн осіб
Кількість країн	23
Середня густина населення	39 осіб/км ²
Найбільша за площею країна	Канада, 9 970 610 км ²
Найменша за площею країна	Сент-Кітс і Невіс, 269,4 км ²
Країна з найбільшим населенням	США, 323,128 млн осіб
Довжина берегової лінії	318 443 км
Середня висота	610 м
Найвища точка	г. Деналі (Мак-Кінлі), 6 194 м
Найнижча точка сухоходу	Долина Смерті, -86 м
Найдовша річка	Міссісіпі (з Міссурі), 6 019 км
Найбільше озеро	Верхнє, 82 100 км ²
Найбільший острів	Гренландія, 2 175 600 км ²
Найдовша гірська система	Кордильєри, 7 000 км
Найвищий гірський вулкан	Орісаба, 5 700 м

Країні точки

північна	міс Мерісон	71°50' пн.ш.	94°45' зах.д.
південна	міс Мар'ято	7°12' пн.ш.	80°52' зах.д.
східна	міс Сент-Чарлз	52°24' пн.ш.	55°40' зах.д.
західна	міс Принца Уельського	65°35' пн.ш.	168°05' зах.д.

ПІВДЕННА АМЕРИКА

Площа	17,8 млн км ²
Населення	419,193 млн осіб
Кількість країн	12
Середня густина населення	24 осіб/км ²
Найбільша за площею країна	Бразилія, 2 381 741 км ²
Найменша за площею країна	Суринам, 163 820 км ²
Країна з найбільшим населенням	Бразилія, 206,081 млн осіб
Довжина берегової лінії	28 700 км
Середня висота	550 м
Найвища точка	г. Аконкагуа, 6 959 м
Найнижча точка сухоходу	оз. Лагуна-дель-Карбон, -105 м
Найдовша річка	Амазонка (з Укаялі), 6 800 км
Найбільше озеро	Маракайбо, 14 300 км ²
Найбільший острів	Вогняна Земля, 14 300 км ²
Найдовша гірська система	Анди, 9 000 км
Найвищий гірський вулкан	Охос-дель-Саладо, 6 893 м

Країні точки

північна	міс Гальнас	12°25' пн.ш.	71°35' зах.д.
південна	міс Фроуерд	53°54' пд.ш.	71°18' зах.д.
східна	міс Кабу-Бранку	7°09' пд.ш.	34°46' зах.д.
західна	міс Паріньяс	4°45' пд.ш.	81°20' зах.д.

СУБРЕГІОНИ АМЕРИКИ

Масштаб 1:190 000 000



Пам'ятник першовідкривачу Америки Христофору Колумбу в заснованому ним місті Санто-Домінго (Домініканська Республіка)




Канада входить до Співдружності (Британської Співдружності націй) і формальною главою держави є англійська королева. Але фактично Канада є незалежною федеративною країною, де обов'язки глави держави виконує прем'єр-міністр. Пам'ятник Єлизаветі II біля будинку парламенту в Оттаві



Штаб-квартира ООН у Нью-Йорку (США)
Великий американський мур – загорожує споруди на кордоні США і Мексики, призні стати перешкодою на шляху наркоторгівлі та нелегальної міграції з Мексики



Штаб-квартира МЕРКОСУ у Монтевідео (Уругвай)



АМЕРИКА. Розселення населення
Масштаб 1:70 000 000



ПІВНІЧНИЙ ЛЬОДОВИТИЙ ОКЕАН

на захід від Грінвіча 0°



Панамериканське шосе – це найдовша автомобільна траса у світі, що об'єднує шляхи 15 держав Америки в єдину систему від Аляски до Аргентини.



Сан-Паулу (Бразилія) – найбільше місто у найчисленнішій за населенням країні Південної Америки


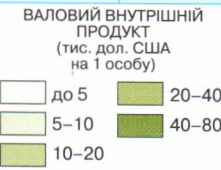
КРАЇНИ З НАЙБІЛЬШОЮ ЧИСЕЛЬНІСТЮ НАСЕЛЕННЯ



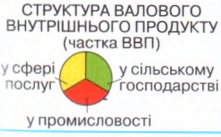
НАСЕЛЕННЯ НАЙБІЛЬШИХ АГЛОМЕРАЦІЙ




АМЕРИКА. Валовий внутрішній продукт
Масштаб 1:43 000 000



Примітка: Обсяг ВВП менше 1 млрд дол. США на карті не показано



КРАЇНИ З НАЙБІЛЬШОЮ КІЛЬКІСТЮ ТНК



Корпорація Boeing – найбільший виробник літаків у світі. Штаб-квартира компанії у Чикаго



Детройт (США) – світовий центр мобілізаційного будівництва, де знаходиться штаб-квартира компанії General Motors



СПОЛУЧЕНІ ШТАТИ АМЕРИКИ

Економічна карта

Масштаб 1:10 500 000



- ОБРОБНА ПРОМИСЛОВІСТЬ**
- Чорна металургія
 - Кольорова металургія
 - металургія алюмінію
 - Машинобудування та металообробка
 - електротехнічне
 - оптико-механічне
 - автомобілебудування
 - літакобудування
 - суднобудування та судноремонт
 - Нафтопереробна
 - Хімічна
 - Лісова та деревообробна
 - целюлозно-паперова
 - Будівельних матеріалів
 - Легка
 - Харчова
 - рибна
 - Банківсько-фінансові центри

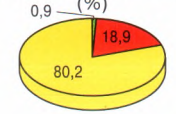
- ВИДУВУБНА ПРОМИСЛОВІСТЬ**
- кам'яного вугілля
 - ▲ нафти
 - ▲ природного газу
 - ▲ залізних руд
 - ▲ алюмінієвих руд
 - ▲ мідних руд
 - ▲ срібних руд
 - ▲ поліметалевих руд
 - ▲ золота
 - ▲ уранових руд
 - ▲ фосфоритів
 - ▲ сірки
 - ▲ калійних солей
- ЕЛЕКТРОСТАНЦІЇ**
- ⊕ за типами
 - ⊕ теплові
 - ⊕ гідроелектростанції
 - ⊕ атомні
 - ⊕ за потужністю
 - ⊕ понад 1000 МВт
 - ⊕ 300-1000 МВт
 - ⊕ до 300 МВт

ШТАТ АЛЯСКА

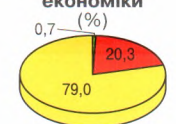
Масштаб 1: 40 000 000

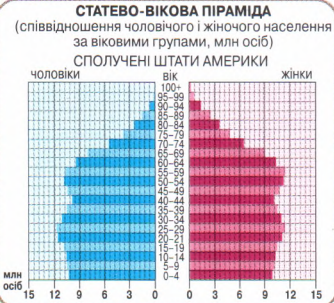


Розподіл ВВП за секторами економіки



Зайнятість населення за секторами економіки


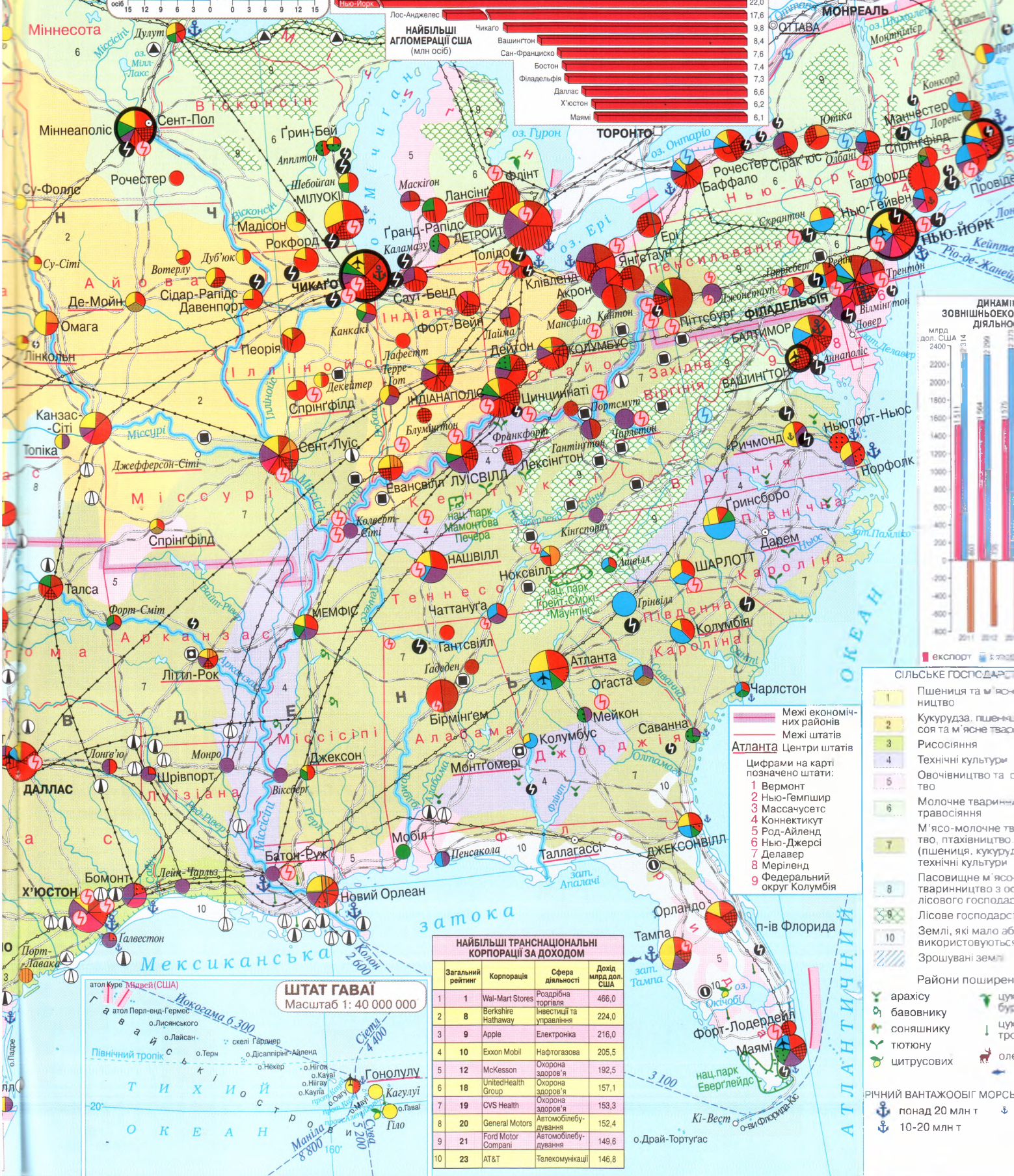




СПОЛУЧЕНІ ШТАТИ АМЕРИКИ

Площа—9,4 млн км²
 Населення—323 млн осіб
Столиця—Вашингтон, 681,2 тис. осіб
Офіційна назва—Сполучені Штати Америки
Офіційна мова—англійська
Державний устрій—президентська федеративна республіка
Склад території—50 штатів, Федеральний столичний округ Колумбія
Місце країни у світі—країна "Великої сімки", постійний член Ради Безпеки ООН, член НАТО, НАФТА (Північноамериканської зони вільної торгівлі), Азійсько-Тихоокеанського економічного співробітництва (АТЕС), Організації амери-

канських держав (ОАД), ОБСЄ, ОЕСР
Релігія—християнство (протестанти 32%, католики 23%, православні 2%); іудаїзм 2%
Зовнішня торгівля
 —**експорт**: продукти обробної промисловості (літаки "Боїнг", автомобілі "Дженерал моторс", "Форд", "Крайслер", комп'ютери, ракети, верстати, обладнання), сільськогосподарські товари (пшениця, кукурудза, рис, соя, бавовна, тютюн)
 —**імпорт**: мінеральна і сільськогосподарська сировина, готові товари (сталь, машини, обладнання, електроніка)
Грошова одиниця: долар США



- ### СІЛЬСЬКЕ ГОСПОДАРСТВО
- 1 Пшениця та ячне ництво
 - 2 Кукурудза, пшениця, соя та м'ясне тваринництво
 - 3 Рисосіяння
 - 4 Технічні культури
 - 5 Овочівництво та садово
 - 6 Молочне тваринництво, травосіяння
 - 7 М'ясо-молочне тваринництво, птахівництво, технічні культури
 - 8 Пасовищне м'ясо-тваринництво з овсяного господарства
 - 9 Лісове господарство
 - 10 Землі, які мало або використовуються
 - Зрошувані землі
- ### Райони поширення
- арахісу
 - бавовнику
 - соняшнику
 - тютюну
 - цитрусових
 - цукрової буряка
 - цукрової трості
 - олени
 - риб

НАЙБІЛЬШІ ТРАНСНАЦІОНАЛЬНІ КОРПОРАЦІЇ ЗА ДОХОДОМ

Загальний рейтинг	Корпорація	Сфера діяльності	Дохід млрд дол. США
1	Wal-Mart Stores	Роздрібна торгівля	466,0
2	Berkshire Hathaway	Інвестиції та управління	224,0
3	Apple	Електроніка	216,0
4	Exxon Mobil	Нафтогазова	205,5
5	McKesson	Охорона здоров'я	192,5
6	UnitedHealth Group	Охорона здоров'я	157,1
7	CVS Health	Охорона здоров'я	153,3
8	General Motors	Автомобілебудування	152,4
9	Ford Motor Company	Автомобілебудування	149,6
10	AT&T	Телекомунікації	146,8

ШТАТ ГАВАЇ
 Масштаб 1: 40 000 000

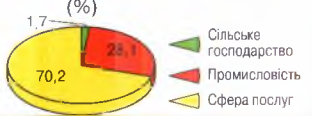
РІЧНИЙ ВАНТАЖОБІГ МОРСЬКИМИ ПОРТАМИ
 понад 20 млн т
 10-20 млн т

КАНАДА

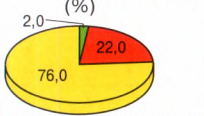
Економічна карта

Масштаб 1:20 000 000

Розподіл ВВП за секторами економіки (%)

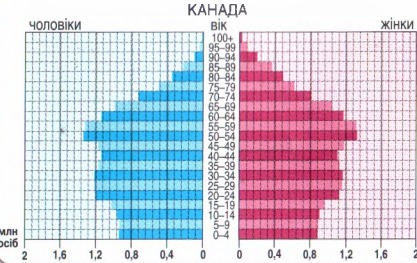


Зайнятість населення за секторами економіки (%)



СТАТЕВО-ВІКОВА ПІРАМІДА

(співвідношення чоловічого і жіночого населення за віковими групами, млн осіб)



Площа - 9 970,6 тис. км²
Населення - 36,1 млн осіб
Столиця - Оттава, 934,2 тис. осіб
Офіційна мова - англійська, французька
Державний устрій - федеративна держава, держава в складі Співдружності; фактично незалежна, номінально - главою держави є королева Великої Британії, яку представляє генерал-губернатор
Склад території - 10 провінцій, 3 території
Місце країни у світі - країна "Великої сімки", член НАТО, НАФТА (Північноамериканської зони вільної торгівлі), АТЕС (Азійсько-Тихоокеанського економічного співробітництва), ОАД (Організації американських держав), ОБСЄ, ОЕСР
Релігія - християнство (римсько-католики, протестанти, православні)
Зовнішня торгівля (США - головний торговий партнер) - **експорт**: нафта, природний газ, руди металів і метали, деревина, целюлоза, папір, риба, зерно, вугілля, машини
Імпорт: електроніка, наукові прилади, хімікати, фрукти й овочі, машини
Грошова одиниця: канадський долар

НАЙБІЛЬШІ ТРАНСНАЦІОНАЛЬНІ КОРПОРАЦІЇ ЗА ДОХОДОМ

Загальний рейтинг	Корпорація	Сфера діяльності	Дохід млрд дол. США	
1	274	George Weston	Роздрібна торгівля	36,7
2	297	Royal Bank of Canada	Банківська справа	34,8
3	301	Alimentation Couche-Tard	Роздрібна торгівля	34,6
4	306	Magna International	Автомобільне будівництво	33,9
5	350	Toronto-Dominion Bank	Банківська справа	30,2
6	351	Power Corp. of Canada	Страхування	29,9
7	394	Manulife Financial	Страхування	26,9
8	407	Enbridge	Нафтогазова	26,4
9	428	Bank of Nova Scotia	Банківська справа	25,1
10	458	Suncor Energy	Нафтогазова	23,2

Юкон Назви і межі провінцій та територій
Вікторія Центри провінцій та територій

- #### СІЛЬСЬКЕ ГОСПОДАРСТВО
- 1 Пшениця, ячмінь, картопля, льон
 - 2 М'ясо-молочне тваринництво, птахівництво, свинарство та зернову культуру, картопля
 - 3 Садівництво та овочівництво
 - 4 Пасовище м'ясо-вовняне тваринництво (велика рогата худоба та вівчарство)
 - Лісове господарство, промисел хутрового звіра
 - 6 Землі, які мало або не використовуються
- велика рогата худоба свинарство
 пантове оленярство Рибальство

- #### ЕЛЕКТРОСТАНЦІЇ
- за типами
- теплові
 - гідроелектростанції
 - атомні
- за потужністю
- понад 1000 МВт
 - 300-1000 МВт
 - до 300 МВт

- #### РІЧНИЙ ВАНТАЖОБІГ МОРСЬКИХ ПОРТІВ
- понад 20 млн т
 - 10-20 млн т
 - 3-10 млн т




- #### ОБРОБНА ПРОМИСЛОВІСТЬ
- Чорна металургія
 - Кольорова металургія
 - Машинобудування та металообробка
 - електротехнічне
 - автомобілебудування
 - суднобудування та судноремонт
 - Нафтопереробна
 - Хімічна
 - Лісова та деревообробна
 - целюлозно-паперова
 - Легка

- #### ВИДОБУВНА ПРОМИСЛОВІСТЬ
- кам'яного вугілля
 - нафти
 - природного газу
 - залізних руд
 - титанових руд
 - нікелевих руд
 - кобальтових руд
 - мідних руд
 - цинкових руд
 - срібних руд
 - поліметалевих руд
 - золота
 - платини
 - уранієвих руд



Королівський канадський монетний двір випустив кольорову позолочену монету у формі української писанки. Монета випущена на честь 1,4 млн канадців українського походження, чия традиція є багатонаціональною складовою мультикультурної спадщини Канади



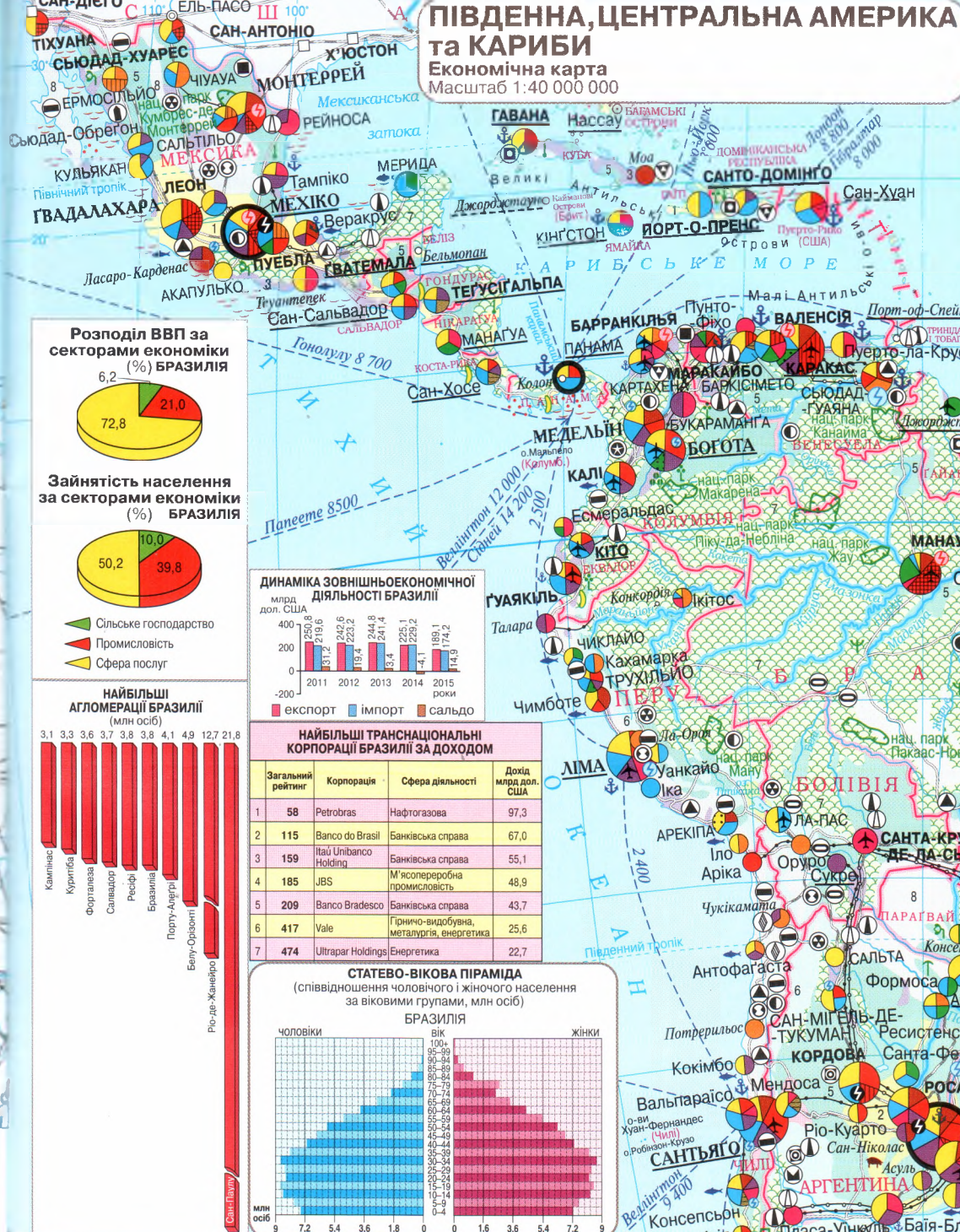
ПІВДЕННА, ЦЕНТРАЛЬНА АМЕРИКА та КАРИБИ

Економічна карта

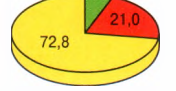
Масштаб 1:40 000 000

МАЛІ АНТИЛЬСЬКІ ОСТРОВИ

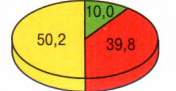
Масштаб 1:15 000



Розподіл ВВП за секторами економіки (%) БРАЗИЛІЯ

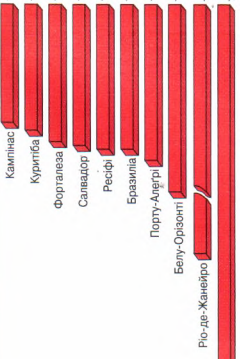


Зайнятість населення за секторами економіки (%) БРАЗИЛІЯ



▲ Сільське господарство
▲ Промисловість
▲ Сфера послуг

НАЙБІЛЬШІ АГЛОМЕРАЦІЇ БРАЗИЛІЇ (млн осіб)



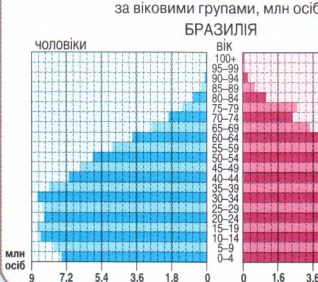
ДИНАМІКА ЗОВНІШНЬОЕКОНОМІЧНОЇ ДІЯЛЬНОСТІ БРАЗИЛІЇ

роки	2011	2012	2013	2014	2015
експорт	250.8	317.2	216.6	242.6	223.2
імпорт	19.4	24.9	24.9	24.9	24.9
сальдо	231.4	292.3	191.7	217.7	198.3

НАЙБІЛЬШІ ТРАНСНАЦІОНАЛЬНІ КОРПОРАЦІЇ БРАЗИЛІЇ ЗА ДОХОДОМ

Загальний рейтинг	Корпорація	Сфера діяльності	Дохід млрд дол. США
1	58 Petrobras	Нафтогазова	97,3
2	115 Banco do Brasil	Банківська справа	67,0
3	159 Itaú Unibanco Holding	Банківська справа	55,1
4	185 JBS	М'ясопереробна промисловість	48,9
5	209 Banco Bradesco	Банківська справа	43,7
6	417 Vale	Гірничо-видобувна, металургія, енергетика	25,6
7	474 Ultrapar Holdings	Енергетика	22,7

СТАТОВО-ВІКОВА ПІРАМІДА БРАЗИЛІЯ
(співвідношення чоловічого і жіночого населення за віковими групами, млн осіб)



- ОБРОБНА ПРОМИСЛОВІСТЬ**
- Чорна металургія
 - Кольорова металургія
 - металургія алюмінію
 - Машинобудування та металообробка
 - електротехнічне
 - автомобілебудування
 - суднобудування та судноремонт
 - Нафтопереробна
 - Хімічна
 - Лісова та деревообробка
 - целюлозно-паперова
 - Будівельних матеріалів
 - цементна
 - Легка
 - Харчова
 - рибна
 - Банківсько-фінансові центри

- ВИДОБУВНА ПРОМИСЛОВІСТЬ**
- кам'яного вугілля
 - ▲ нафти
 - ▲ природного газу
 - ▲ залізних руд
 - ▲ манганових руд
 - ▲ нікелевих руд
 - ▲ вольфрамових руд
 - ▲ алюмінієвих руд
 - ▲ мідних руд
 - ▲ срібних руд
 - ▲ поліметалевих руд
 - ▲ олов'яних руд
 - ▲ золота
 - ▲ платини
 - ▲ уранових руд
 - ▲ графіту
 - ▲ слюди
 - ▲ сірки
 - ▲ селітри

- ЕЛЕКТРОСТАНЦІЇ**
- ⚡ за типами
 - ⚡ теплові
 - ⚡ гідроелектростанції
 - ⚡ атомні
 - ⚡ за потужністю
 - ⚡ понад 1000 МВт
 - ⚡ 300-1000 МВт
 - ⚡ до 300 МВт
 - ⚡ РІЧНИЙ ВАНТАЖОБІГ МОРСЬКИХ ПОРТІВ
 - ⚡ понад 20 млн т
 - ⚡ 10-20 млн т
 - ⚡ 3-10 млн т
 - ⚡ ПРОМИСЛИ
 - ⚡ Рибальство
 - ⚡ Вилів креветок
 - ⚡ Видобування перлів
 - ⚡ Вилів морських губок

- СІЛЬСЬКЕ ГОСПОДАРСТВО**
- 1 Зернові (кукурудза, пшениця, соя), бови культури, плодівництво, овочівництво
 - 2 Зернові культури (пшениця, кукурудза), олійні культури, маючі спеціальні пасовища тваринництва (велика худоба, вівці)
 - 3 Технічні культури (цукрова тростина, кава, бавовник, тютюн), бачача, русові
 - 4 Садівництво та виноградарство на шуваних землях
 - 5 Пасовищне тваринництво (велика та худоба)
 - 6 Гірськопасовищне тваринництво (кози, ламі, альпаки) та вівчарство в телячих і напівпустельних районах
 - 8 Тропічні ліси з осередками лісового господарства та землеробства

- Райони поширення**
- ☞ бавовнику
 - ☞ кебрачо
 - ☞ бананів
 - ☞ цукрової тростини
 - ☞ кави
 - ☞ свинарства
 - ☞ какао
 - ☞ каучукоосів



25
 АТЛАНТИЧНИЙ
 о-ви Зеленого Мису
 о-ви Санту-Антан
КАБО-ВЕРДЕ
 о-ви Сан-Ніколу
ОКЕАН
 о-ви Бовашіта
 о-ви Сантьягу
ПОРТУГАЛІЯ
ІСПАНІЯ
 МАДРИД
 БАРСЕЛОНА
 ПЕНЕНСЬКИЙ ПАРК

АФРИКА. Загальногеографічна карта
 Масштаб 1:35 000 000



АФРИКА

Площа	30,32 млн км ²
Населення	1 190,086 млн осіб
Кількість країн	54
Середня густина населення	39 осіб/км ²
Найбільша за площею країна	Алжир, 2 381 741 км ²
Найменша за площею країна	Сейшельські Острови, 455 км ²
Країна з найбільшим населенням	Нігерія, 186,053 млн осіб
Довжина берегової лінії	30 500 км
Середня висота	580 м
Найвища точка	влк. Кіліманджаро, 5 895 м
Найнижча точка	суходолу, -155 м
Найдовша річка	Ніл (з Катерою), 6 671 км
Найбільше озеро	Вікторія, 69 500 км ²
Найбільший острів	Мадагаскар, 587 000 км ²
Найбільший півострів	Сомалі, 850 000 м
Найвищий діючий вулкан	Меру, 4 565 м

Країни точки

північна	мис Рас-Енгела	37°21' п.ш.	9°45' сх.д.
південна	мис Агульєс (Волковий)	34°50' п.ш.	19°59' сх.д.
східна	мис Рас-Гафун	10°26' п.ш.	51°24' сх.д.
західна	мис Альмаді	14°45' п.ш.	17°32' зах.д.

СУБРЕГІОНИ АФРИКИ
 Масштаб 1:100 000 000



- Цифрами на карті позначено:
- 1 Гамбія
 - 2 Гвінея-Бісау
 - 3 Джибуті
 - 4 Екваторіальна Гвінея
 - 5 Руанда
 - 6 Бурунді
 - 7 Майотта (Фр.)
 - 8 Свазіленд
 - 9 Лесото

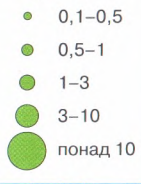
АФРИКА. Розселення населення

Масштаб 1:50 000 000

ГУСТОТА НАСЕЛЕННЯ (осіб/км²)



ЛЮДНІСТЬ МІСТ (млн осіб)



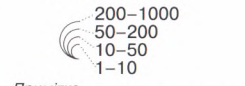
АФРИКА. Валовий внутрішній продукт

Масштаб 1:50 000 000

ВАЛОВИЙ ВНУТРІШНІЙ ПРОДУКТ (тис. дол. США на 1 особу)



ОБСЯГ ВАЛОВОГО ВНУТРІШНЬОГО ПРОДУКТУ (млрд дол. США)

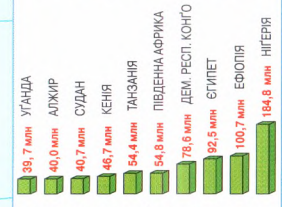


Примітка: Обсяг ВВП менше 1 млрд дол. США на карті не показано


СТРУКТУРА ВАЛОВОГО ВНУТРІШНЬОГО ПРОДУКТУ (частка ВВП)



КРАЇНИ З НАЙБІЛЬШОЮ ЧИСЕЛЬНІСТЮ НАСЕЛЕННЯ



НАСЕЛЕННЯ НАЙБІЛЬШИХ МІСТ ТА АГЛОМЕРАЦІЙ



Відродження Африки – монумент у місті Дакар, столиці Сенегалу



Три монархії в Африці:



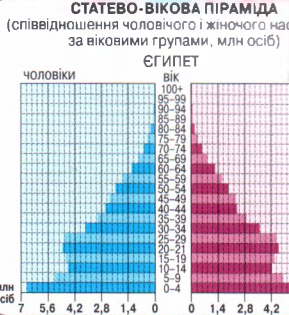
Королівство Марокко



Штаб-квартира Африканського Союзу в Аддис-Абебі (Ефіопія)



АФРИКА
Економічна карта
Масштаб 1:35 000 000



Александрійський трамвай – один старіших у світі, де по сьогодні використовують двоповерхові вагони. Інська компанія Татра-Юг, яка в роки виробляє трамвайні вагони, правила першу партію сліпих двосекційних трамвайних вагонів до міста Александрии.

- ОБРОБНА ПРОМИСЛОВІСТЬ**
- Чорна металургія
 - Кольорова металургія
 - металургія алюмінію
 - Машинобудування та металообробка
 - електротехнічне
 - автомобілебудування
 - Нафтопереробна
 - Хімічна
 - Лісова та деревообробна
 - целюлозно-паперова
 - Будівельних матеріалів
 - цементна
 - Легка (текстильна, бавовняна шкіряна, взуттєва)
 - Харчова
- ВІДОБУВНА ПРОМИСЛОВІСТЬ**
- кам'яного вугілля
 - нафти
 - природного газу
 - залізних руд
 - манганових руд
 - хромових руд
 - нікелевих руд
 - кобальтових руд
 - алюмінієвих руд
 - мідних руд
 - поліметалевих руд
 - олов'яних руд
 - золота
 - платини
 - уранових руд
 - графіту
 - слюди
 - фосфоритів
 - алмазів
- СІЛЬСЬКЕ ГОСПОДАРСТВО**
- 1. Зернові культури (пшениця, кукурудза, ячмінь) та тваринництво (вівці, велика рогата худоба)
 - 2. Зернові культури (просо, сорго), бобові культури (горох, боби, арахіс) та тваринництво (велика рогата худоба, вівці)
 - 3. Коренеплоди (ямс, маниок, батат), зернові культури (пшениця, кукурудза, рис), технічні культури (тютюн, сизаль, цукрова тростина, бавовник) та тваринництво (вівці, велика рогата худоба)
 - 4. Цитрусові, виноградарство, маслини, городництво (овочі картопля)
 - 5. Технічні культури (бавовник, цукрова тростина) та зернові культури (рис, кукурудза, пшениця), арахіс на поливних землях
 - 6. Оазисне землеробство
 - 7. Пасовищне тваринництво (велика рогата худоба, вівці, кози)
 - 8. Вівчарство (вовняне, каракулеве), розведення ангорських кіз
 - 9. Кочове тваринництво (верблюди, вівці)
 - 10. Ліси (збір дикорослих плодів) з осередками землеробства
 - 11. Землі, які мало або не використовуються

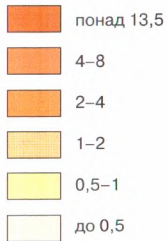
- Райони поширення**
- ананасів
 - арахісу
 - бавовнику
 - бананів
 - виноградників
 - кави
 - какао
 - каучуконосів
 - кеш'ю
 - маслини (оливи)
 - олійної пальми
 - сизало
 - фінікової пальми
 - цитрусових
 - цукрової тростини
 - чаю
 - великої рогатої худоби
 - верблюдов
 - вівчарства
 - Рибальство



УКРАЇНА. Зовнішня торгівля

Масштаб 1:120 000 000

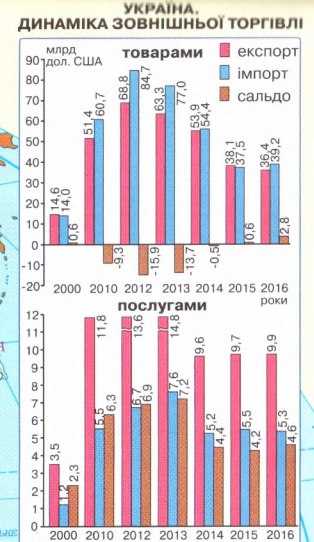
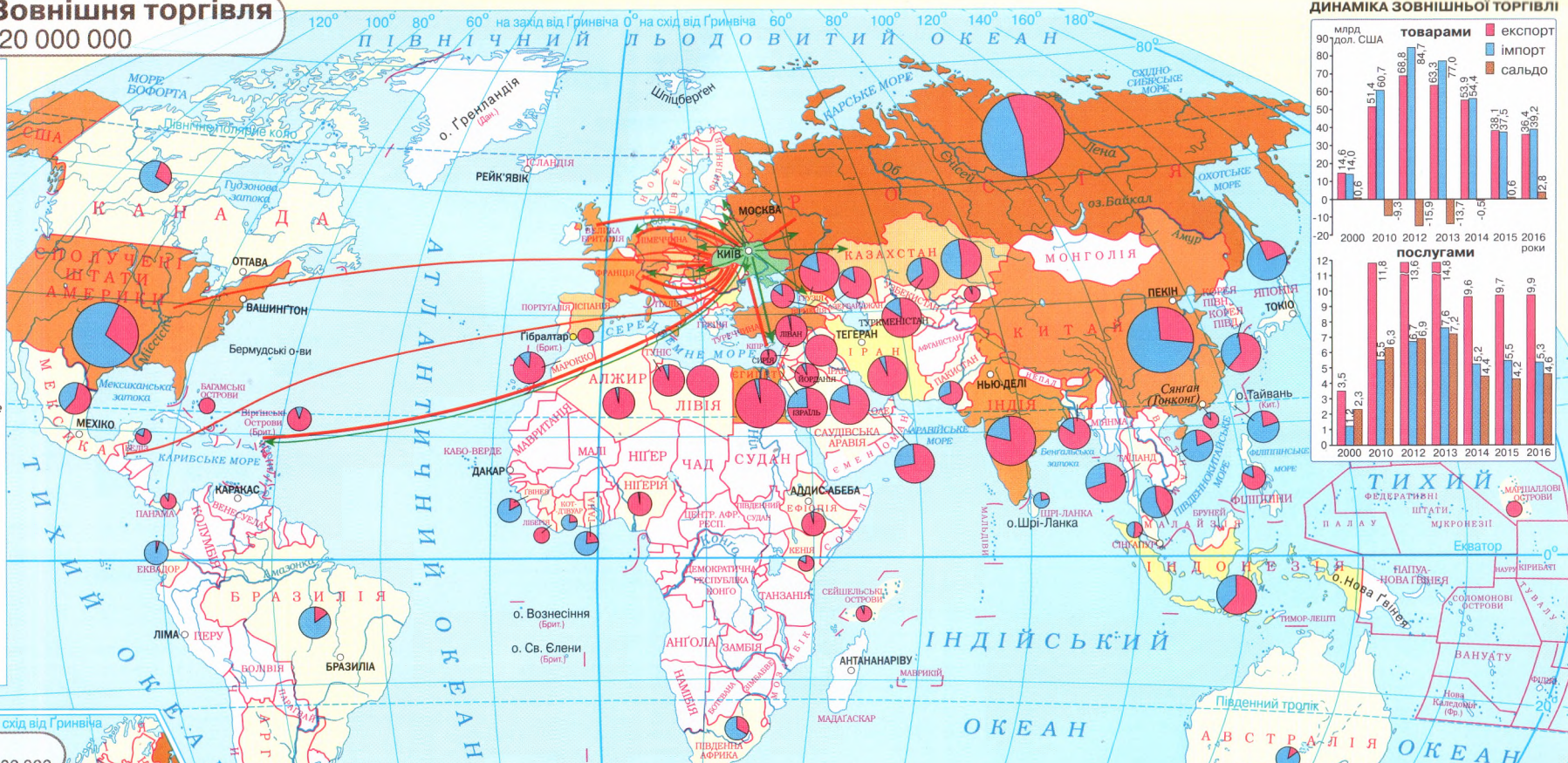
ЧАСТКА ОКРЕМИХ КРАЇН У ЗАГАЛЬНОМУ ОБСЯЗІ ЗОВНІШНЬОЇ ТОРГІВЛІ ТОВАРАМИ ТА ПОСЛУГАМИ (%)



Примітка. Інформацію по країнах, обсяг зовнішньої торгівлі з якими становить менше 1 млн дол. США, на карті не подано



▲ Експорт товарів та послуг
▲ Імпорт товарів та послуг

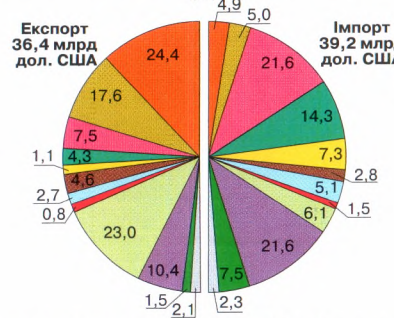


ЄВРОПА

Масштаб 1:40 000 000

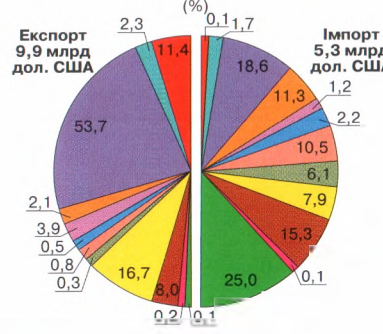


УКРАЇНА. ТОВАРНА СТРУКТУРА ЗОВНІШНЬОЇ ТОРГІВЛІ (%)



- ▲ Продукти тваринного і рослинного походження
- ▲ Готові харчові продукти, жири та олії тваринного або рослинного походження
- ▲ Мінеральні продукти
- ▲ Продукція хімічної та пов'язаних з нею галузей промисловості
- ▲ Продукція нафтохімічної промисловості (полімерні матеріали, пластмаси та вироби з них)
- ▲ Продукція деревообробної промисловості
- ▲ Продукція легкої промисловості
- ▲ Вироби з каменю, гіпсу, цементу, кераміки, скла
- ▲ Перли природні або культивовані, дорогоцінні або напідорогоцінні каміння, недорогоцінні метали та вироби з них
- ▲ Механічне обладнання; машини та механізми; електрообладнання; пристрої для записування або відтворення зображення і звуку
- ▲ Засоби наземного транспорту, літальні апарати, плаваючі засоби


УКРАЇНА. СТРУКТУРА ЕКСПОРТУ-ІМПОРТУ ПОСЛУГ (%)



- ▲ Послуги з переробки матеріальних ресурсів
- ▲ Послуги з ремонту та технічного обслуговування, що не внесені до інших категорій
- ▲ Транспортні послуги
- ▲ Будівельні послуги
- ▲ Роялті та ліцензійні послуги
- ▲ Послуги у сфері телекомунікацій, комп'ютерні та інформаційні послуги
- ▲ Ділові послуги
- ▲ Послуги приватним особам, культурні та рекреаційні послуги
- ▲ Державні та урядові

Примітка. Сальдо торговельного балансу – різниця між вартістю експорту та імпорту. Позитивне сальдо – країна більше продас, ніж купує. Негативне сальдо – країна більше купує, ніж продас

НАПРЯМКИ ПРЯМИХ ІНВЕСТИЦІЙ В УКРАЇНУ (млн дол. США)



УЧАСТЬ УКРАЇНИ У МІЖНАРОДНИХ ІНТЕГРАЦІЙНИХ ОБ'ЄДНАННЯХ



РАДА ЄВРОПИ

1945 Страсбург (Франція), 47 країн-учасниць, Україна 1995



- АЗЕР. – Азербайджан
- АЛ. – Албанія
- Б.Г.Г. – Боснія і Герцеговина
- ВІР. – Вірменія
- М. – Македонія
- МОЛ. – Молдова
- СЛ. – Словенія
- Ч. – Чорногорія
- ШВ. – Швейцарія



ОРГАНІЗАЦІЯ З БЕЗПЕКИ ТА СПІВРОБІТНИЦТВА В ЄВРОПІ (ОБСЕ)

1973 Відень (Австрія), 57 країн-учасниць, Україна 1992



- | | | |
|--------------------------|------------------|-----------------|
| 1 – Австрія | 8 – Ватикан | 16 – Нідерланди |
| 2 – Азербайджан | 9 – Вірменія | 17 – Сан-Марино |
| 3 – Албанія | 10 – Литва | 18 – Сербія |
| 4 – Андорра | 11 – Ліхтенштейн | 19 – Словаччина |
| 5 – Бельгія | 12 – Люксембург | 20 – Словенія |
| 6 – Болгарія | 13 – Македонія | 23 – Чехія |
| 7 – Боснія і Герцеговина | 14 – Молдова | 24 – Чорногорія |
| | 15 – Монако | 25 – Швейцарія |

Найбільша регіональна організація, створена для розвитку політичного діалогу та співробітництва у сфері безпеки. 2014 року мир і стабільність в Україні опинилися під загрозою, і на прохання українського уряду Постійна рада ОБСЄ ухвалила рішення направити до країни Спеціальну моніторингову місію (СММ). Її основні завдання – це неупереджено і об'єктивно спостерігати та звітувати про ситуацію в Україні, а також сприяти діалогу між усіма сторонами конфлікту. Головний офіс Місії знаходиться у Києві



ЦЕНТРАЛЬНЄВРОПЕЙСЬКА ІНІЦІАТИВА (ЦЕІ)

1989 Трієст (Італія), 18 країн-учасниць, Україна 1996



ОРГАНІЗАЦІЯ ЧОРНОМОРСЬКОГО ЕКОНОМІЧНОГО СПІВРОБІТНИЦТВА (ОЧЕС)

1992 Стамбул (Туреччина), 12 країн-учасниць, Україна 1992



РАДА КРАЇН БАЛТІЙСЬКОГО МОРЯ (РКБМ)

1992 Стокгольм (Швеція), 11 країн-учасниць



ОРГАНІЗАЦІЯ ЗА ДЕМОКРАТІЮ ТА ЕКОНОМІЧНИЙ РОЗВИТОК (ГУАМ)

1997 Київ (Україна), 4 країни-учасниці



Регіональне об'єднання чотирьох держав, в основі співробітництва якого лежить спільна політич. країн із подібними політичними й економічними зовнішніми



У межах виконання закону про декомунізацію в Україні перейменували майже всі населені пункти з назвами комуністичної доби та прибрали пам'ятники Леніну. Червонопрапорна символіка й ідеологія, як і нацистська, тепер заборонені законом

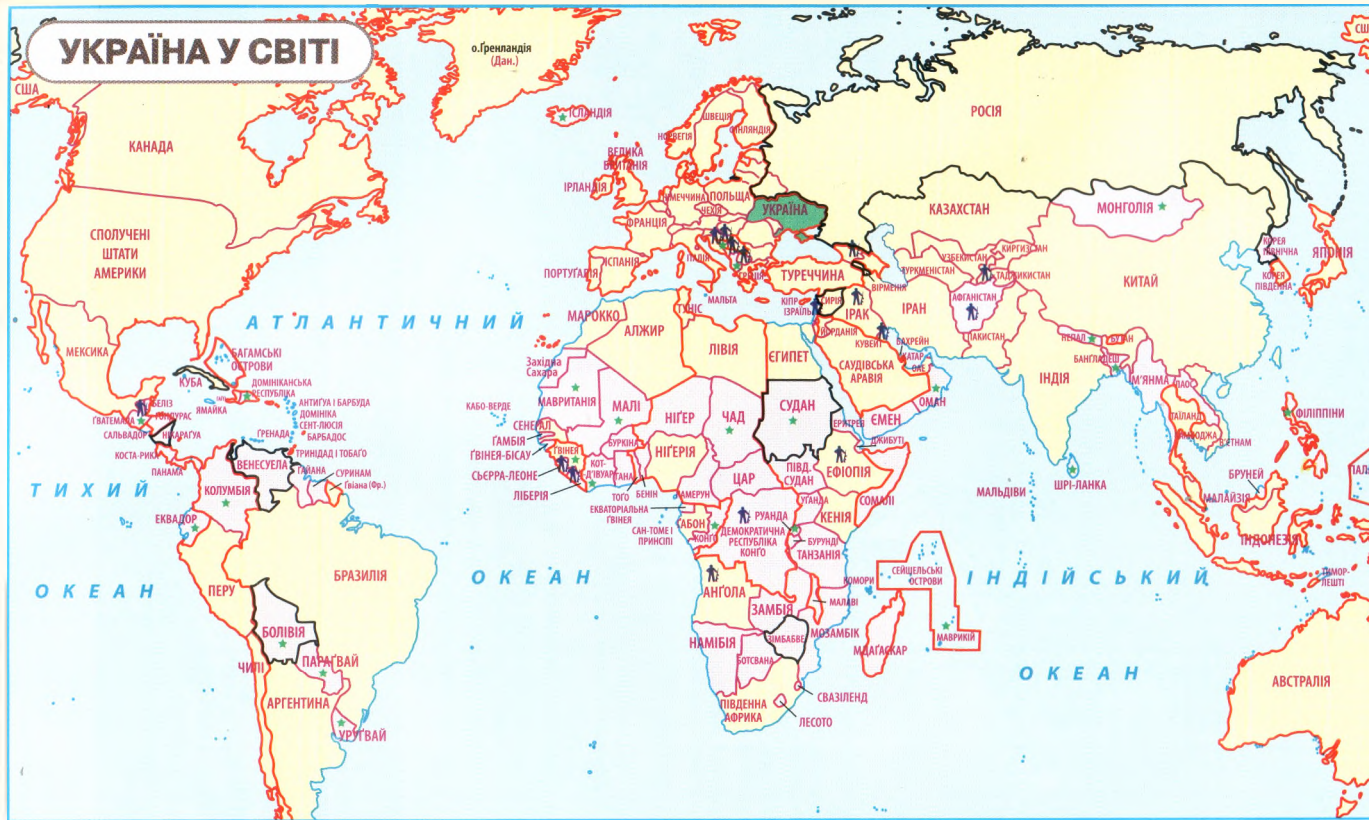


Одним із найбільш значущих результатів Революції гідності стало виникнення волонтерського руху в Україні. Коли Росія окупувала Крим і частину території Донбасу, волонтери розпочали унікальні за розміром і форматом акції з підтримки української армії. Волонтерство стало частиною культури і світогляду української нації



2018 року Національний банк України ввів в обіг нову монету, присвячену Кіборгам – захисникам донецького аеропорту. 242 дні оборони донецького аеропорту – найбільш героїчна битва за Україну проти бойовиків і кадрових російських військових

УКРАЇНА У СВІТІ



- Країни, в яких Україна має свої дипломатичні місії (посольства й консульства)
- Країни, з якими Україна не має обміну посольствами
- ★ Почесні консульства
- 👤 Участь українських військових у миротворчих операціях

- Країни, що підтримали Резолюцію Генеральної Асамблеї ООН про територіальну цілісність України і не визнали анексію Криму Росією (27 березня 2014 р.)
- Країни, що проголосували проти Резолюції

УКРАЇНЦІ У СВІТІ

Найбільші українські громади в країнах світу (тис. осіб)



Примітки

- Число осіб українського походження, які проживають за межами України, за приблизними підрахунками становить від 12 до 20 мільйонів.
- Найбільше українців, які проживають за кордоном, в Російській Федерації: від 2 млн осіб (за офіційної статистики), до 10 млн осіб (згідно з неофіційними даними).
- Почесні консульства існують переважно на більшості з наведених країн.



За роки, що триває війна на Донбасі, в Україні з'явилася боєздатна, міцна, професійна армія. На базі державного концерну Укроборонпром створюється надсучасна військова техніка. До складу Концерну увійшли наукові установи та промислові підприємства оборонних галузей: авіаційної, суднобудівної, радіоелектронної, боєприпасної, приладобудувальної і засобів зв'язку, спеціальної хімії

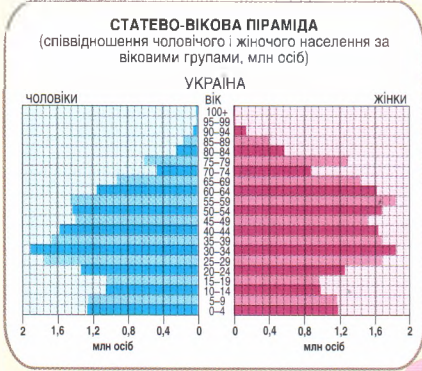


Україна є однією з космічних держав світу. За даними Державного космічного агентства України (ДКА), українські ракети-носії вивели на орбіту сотні супутників з космодромів різних країн світу



2018 року в США відбувся запуск важкої ракети-носія Falcon Heavy – це унікальна історична подія. Подорожі до інших планет та їх колонізація – відтепер цілком здійсненна перспектива на майбутні десятиліття. Україна долучилася до цієї епохальної події. Український літак компанії "Антонов" АН-124-100 "Руслан" успішно доставляв елементи ракети до місця запуску





АДМІНІСТРАТИВНИЙ УСТРІЙ УКРАЇНИ

Масштаб 1:15 000 000



УКРАЇНА


- Київ Столиця України
- Сімферополь Центр Автономної Республіки Крим
- Дніпро Центри областей
- Державний кордон України
- Межі областей

Територія—603,7 тис. км²
 Населення—42 300 тис. осіб
 Столиця—місто Київ, 2 936,6 тис. осіб
 Адміністративний поділ—1 автономна республіка, 24 області, 490 районів та 2 міста, що мають спеціальний статус (Київ, Севастополь)
 Налічується—461 місто, 883 селища, 28 378 сіл
 Державна мова—українська
 Дата проголошення незалежності України—24 серпня 1991р.

Примітки

1. Автономна Республіка Крим, м. Севастополь та окупованими Росією територіями.
2. З жовтня 2014 р. Донецька обласна державна адміністрація тимчасово перебуває в Краматорську.
3. З вересня 2014 р. Луганська обласна державна адміністрація тимчасово перебуває в Северодонецьку.
4. Назви областей, однойменні з їхніми центрами, на карті підписані.

НАЙБІЛЬШІ УКРАЇНСЬКІ КОРПОРАЦІЇ



НАФТОГАЗ УКРАЇНИ
 Найбільша компанія України, що провела підприємство паливно-енергетичного комплексу



WOG
 Перша національна мережа автотранспортних комплексів



АРСЕЛОРМИТТАЛ КРИВИЙ РІГ
 Найбільше підприємство гірничо-металургійного комплексу



УКРАВТО
 Лідер українського автомобільного ринку



КЕРНЕЛ
 Аграрно-промислова компанія – найбільший виробник та експортер соняшникової олії



МЕТІНВЕСТ
 Металургійна компанія, що здійснює видобування руди та вугілля, виробництво коксу, виплавку сталі, виготовлення труб великого діаметра та іншої продукції



ПІВДЕНМАШ
 Провідне підприємство з виробництва ракетно-космічної техніки



ІНТЕРПІП
 Корпорація, діяльність якої зосереджена на сталеливарній промисловості (зокрема, прокат), а також контролює активи в різних сферах промисловості, послуг та інформації



МОТОР СІЧ
 Провідне підприємство з розробки, виробництва, ремонту та сервісного обслуговування авіаційних і промислових газотурбінних двигунів і установок



НІБУЛОН
 Аграрна компанія – один з найбільших сільськогосподарських виробників та експортерів



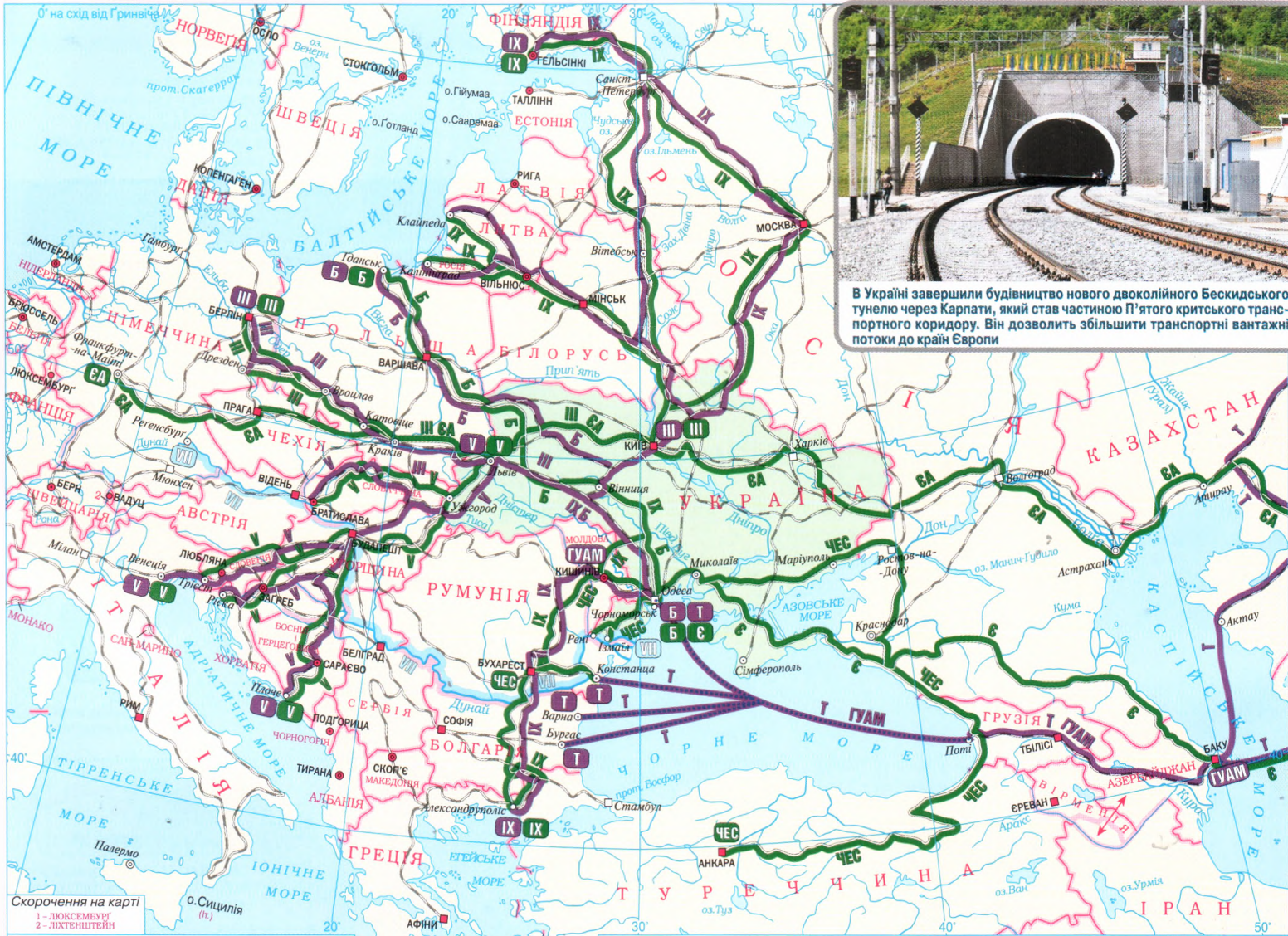
РОШЕН
 Корпорація, що входить у тридцятку найбільших виробників кондитерських виробів світу



МІЖНАРОДНІ ТРАНСПОРТНІ КОРИДОРИ

Інтеграція України як транзитної держави у європейський економічний простір

Масштаб 1:18 000 000



В Україні завершили будівництво нового двокільцевого Бескидського тунелю через Карпати, який став частиною П'ятого критського транспортного коридору. Він дозволить збільшити транспортні вантажні потоки до країн Європи

1994 р. на о. Крит (Греція) під егідою Європейського Союзу відбулася Загальноєвропейська транспортна конференція міністрів транспорту 23 держав з формування Пан'європейських (Критських) міжнародних транспортних коридорів (МТК). Було ухвалено, що територією України прохідимуть чотири критські МТК. Таким чином транспортна мережа України поєдналася з Транс'європейською мережею

Потенціал транзитних перевезень вантажів і пасажирів в Україні – найбільший у Європі, що є підґрунтям для розвитку інноваційних транспортних систем. Вже за рік у місті Дніпро з'явиться тестовий підземний тунель надшвидкісної транспортної системи Hyperloop, розробленої Ілоном Маском. Hyperloop – це транспорт майбутнього, призначений замінити потяги і провести транспортну революцію, як колись це зробили локомотив, автомобіль і літак



КРИТСЬКІ МІЖНАРОДНІ ТРАНСПОРТНІ КОРИДОРИ

- Критський №3**
(Берлін–Дрезден–Вроцлав–Катовіце–Краків–Львів–Київ)
 залізничний автомобільний
- Критський №5**
(Венеція–Трієст–Любляна–Будапешт–Братислава–Ужгород–Львів, з відгалуженням)
 залізничний автомобільний
- Критський №7 Дунайський**
(Австрія–Угорщина–Болгарія–Румунія–Молдова–Україна)
 водний
- Критський №9**
(Гельсінкі–Александрополь, з відгалуженнями)
 залізничний автомобільний

МІЖНАРОДНІ ТРАНСПОРТНІ КОРИДОРИ ЄВРОПА – АЗІЯ

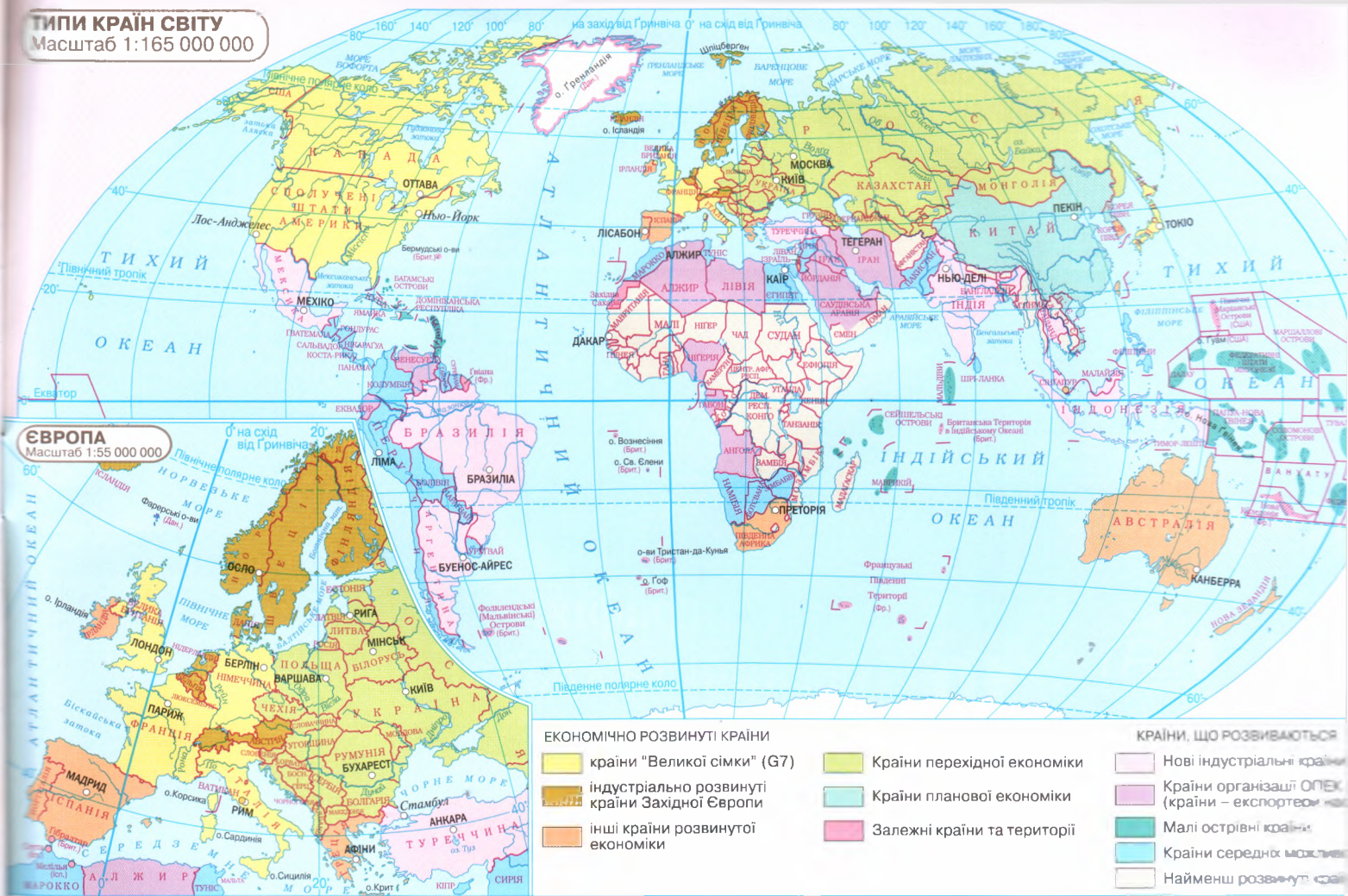
- Балтійське море–Чорне море**
(Гданськ–Одеса)
 залізничний автомобільний
- ТРАСЕКА/ТРАСЕСА** (Європа–Кавказ–Азія)
(Одеса/Чорноморськ/Констанца/Варна/Бургас–Баку–Актагай)
 інтегрований
- Країн ГУАМ** (Грузія, Україна, Азербайджан, Молдова)
(Кишинів–Київ–Чорноморськ–Поті–Тбілісі–Баку)
 інтегрований
- Європа–Азія**
(Франкфурт-на-Майні–Алмати)
 автомобільний
- Євразійський**
(Одеса–Ашгабат)
 автомобільний
- Країн Чорноморського Економічного Співтовариства (ЧЕС)**
(Бухарест–Анкара, з відгалуженнями)
 автомобільний



Американська корпорація General Electric – найбільший у світі виробник багатьох видів техніки, включаючи локомотиви, заходить в Україну, передбачає співпрацю у сфері оновлення та модернізації парку тепловозів. Це пов'язано з втратою потужного Луганського тепловозобудівного заводу через військові дії на Донбасі

Примітка
З початку 2016 року триває торговельно-економічне протистояння між Україною та Росією, що призвело до блокування транспортних перевезень через Росію. 2016 року Україна підписала протокол на перевезення Транскаспійським міжнародним транспортним маршрутом, який є частиною Нового шовкового шляху – транспортного коридору між Китаєм та Європою, що оминає Росію

ТИПИ КРАЇН СВІТУ
Масштаб 1:165 000 000



ЄВРОПА
Масштаб 1:55 000 000



ЕКОНОМІЧНО РОЗВИНУТІ КРАЇНИ

- країни "Великої сімки" (G7)
- Країни перехідної економіки
- індустриально розвинуті країни Західної Європи
- Країни планової економіки
- інші країни розвинутої економіки
- Залежні країни та території

КРАЇНИ, ЩО РОЗВИВАЮТЬСЯ

- Нові індустриальні країни
- Країни організації ОПЕК (країни - експортери нафти)
- Малі островні країни
- Країни середніх мусульманських країн
- Найменш розвинуті країни

ДЕРЖАВНИЙ ЛАД КРАЇН СВІТУ
Масштаб 1:165 000 000



ФОРМИ ДЕРЖАВНОГО УСТРОЮ

- Федеративні держави
- Унітарні держави

1. Еритрея, Сомалі - військова диктатура
2. Країни Оману - монархія
3. Швейцарія - конфедерація

ЄВРОПА
Масштаб 1:55 000 000



ФОРМИ ДЕРЖАВНОГО ПРАВЛІННЯ

Виконавча влада	Законодавча влада					
	однопалатний парламент	двопалатний парламент	Президент і однопалатний парламент	Президент і двопалатний парламент	Монарх і однопалатний парламент	Монарх і двопалатний парламент
Уряд						
Уряд і президент						
Уряд і монарх						
Монарх						

- Монархії
- абсолютна
- теократична
- конституційна

Держави у складі Співдружності (Британської Співдружності націй), де головою Великої Британії, представлений генерал-губернатором

Залежні країни та території