

АТЛАС

з історії України
II (1939 – 2005 рр.)
клас



СМЕРТЬ НЕМЕЦЬНИМ ЗАХВАТЧИНАМ!













ІНСТИТУТ
ПЕРЕДОВИХ
ТЕХНОЛОГІЙ



Перевір наявність купона в атласі
“SMS-ГРА – ПОДАРУНКІВ ГОРА!”
Умови акції на останній сторінці обкладинки

УМОВНІ ПОЗНАЧЕННЯ

	Сучасний кордон України
	Державні кордони
	Межі союзних республік СРСР
	Межі областей, країв, автономних республік, воєводств, генеральних округ
	Інші межі
 ВАРШАВА	Столиці держав
 КИШИНІВ	Столиці союзних республік
 ОДЕСА	Центри областей, країв, автономних республік, воєводств
 Майкоп	Центри автономних областей
 Ніжин	Інші населені пункти

СКОРОЧЕННЯ

РСР	– Радянська Соціалістична Республіка
РФСР	– Радянська Федеративна Соціалістична Республіка
АРСР	– Автономна Радянська Соціалістична Республіка
ОБЛ.	– область
ВОЄВ.	– воєводство
А	– армія
<i>гв.А</i>	– гвардійська армія
<i>ТА</i>	– танкова армія
<i>Уд.А</i>	– ударна армія
<i>ТГр.</i>	– танкова група
<i>Окр.Прим.А</i>	– Окрема Приморська армія
<i>ак</i>	– армійський корпус
<i>(іт.)</i>	– італійська
<i>(нім.)</i>	– німецька
<i>(рум.)</i>	– румунська
<i>(угор.)</i>	– угорська

УКРАЇНА напередодні ДРУГОЇ СВІТОВОЇ ВІЙНИ

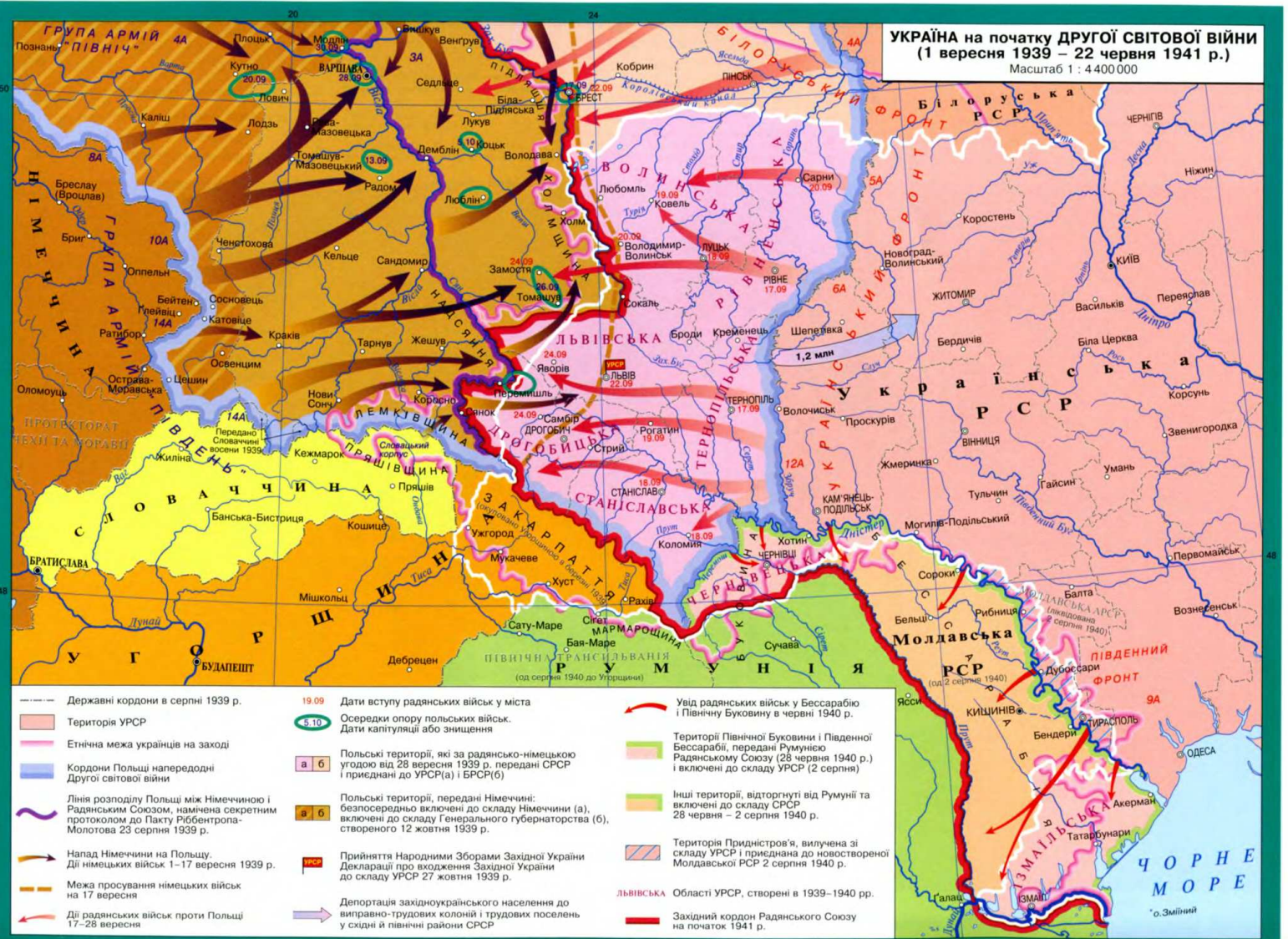
Масштаб 1 : 6 700 000



- | | | | |
|---|---|--|--|
| <ul style="list-style-type: none"> --- Кордони держав на початку 1939 р. — Західний кордон Радянського Союзу --- Межі радянських республік у складі СРСР ■ Території радянських республік | <ul style="list-style-type: none"> ○ Межі і центри областей, країв та автономних республік СРСР і воєводства Польщі ○ Межі і центри автономних областей РРФСР <p>Примітка. Адміністративні одиниці однойменні зі своїми центрами, на карті не підписано</p> | <ul style="list-style-type: none"> — Межа суцільної української етнотериторії та інші райони проживання українців Райони проживання національних меншин: ① німців ② росіян ③ євреїв ④ поляків ⑤ румунів і молдован ⑥ греків ⑦ білорусів ⑧ чехів і словаків | <ul style="list-style-type: none"> ⑨ угорців ⑩ кримських татар ⑪ вірменів ⑫ гагаузів ⑬ албанців ⑭ циган <p>Цифрами позначено:</p> <ol style="list-style-type: none"> 1 Калмицька АРСР 2 Адыгейська автономна область 3 Черкеська автономна область 4 Карачайська автономна область 5 Болгарія |
|---|---|--|--|

УКРАЇНА на початку ДРУГОЇ СВІТОВОЇ ВІЙНИ (1 вересня 1939 – 22 червня 1941 р.)

Масштаб 1 : 4 400 000



- Державні кордони в серпні 1939 р.
- Територія УРСР
- Етнічна межа українців на заході
- Кордони Польщі напередодні Другої світової війни
- Лінія розподілу Польщі між Німеччиною і Радянським Союзом, намічена секретним протоколом до Пакту Ріббентропа-Молотова 23 серпня 1939 р.
- Напад Німеччини на Польщу. Дії німецьких військ 1–17 вересня 1939 р.
- Межа просування німецьких військ на 17 вересня
- Дії радянських військ проти Польщі 17–28 вересня
- 19.09 Дати вступу радянських військ у міста
- 05.10 Осередки опору польських військ. Дати капітуляції або знищення
- а 6 Польські території, які за радянсько-німецькою угодою від 28 вересня 1939 р. передані СРСР і приєднані до УРСР(а) і БРСР(б)
- а 6 Польські території, передані Німеччині: безпосередньо включені до складу Німеччини (а), включені до складу Генерального губернаторства (б), створеного 12 жовтня 1939 р.
- РСР(а) Прийняття Народними Зборами Західної України Декларації про входження Західної України до складу УРСР 27 жовтня 1939 р.
- Депортація західноукраїнського населення до виправно-трудових колоній і трудових поселень у східні й північні райони СРСР
- Увід радянських військ у Бессарабію і Північну Буковину в червні 1940 р.
- Території Північної Буковини і Південної Бессарабії, передані Румунією Радянському Союзу (28 червня 1940 р.) і включені до складу УРСР (2 серпня)
- Інші території, відторгнуті від Румунії та включені до складу СРСР 28 червня – 2 серпня 1940 р.
- Територія Придністров'я, вилучена зі складу УРСР і приєднана до новоствореної Молдавської РСР 2 серпня 1940 р.
- Львівська Області УРСР, створені в 1939–1940 рр.
- Західний кордон Радянського Союзу на початок 1941 р.

- Білоруський фронт
- Волинська
- Львівська
- Тернопільська
- Хмельницька
- Чернівецька
- Молдавська РСР (од 2 серпня 1940)
- Південний фронт
- ЗМАЛІВСЬКА
- ЧОРНЕ МОРЕ
- о. Зміїний

**УКРАЇНА у ВЕЛИКІЙ ВІТЧИЗНЯНІЙ ВІЙНІ
(червень 1941 – листопад 1942 р.)**
Масштаб 1 : 7 000 000



Територія Німеччини (включно з окупованими територіями) та її союзників на 22 червня 1941 р.
 Головні напрями наступу німецьких військ
 25.06 Дати здобуття міст
 Території, окуповані гітлерівцями:
 у червні 1941 р.
 до 10 вересня 1941 р.
 до початку грудня 1941 р.

Межі просування німецьких військ у 1941 р.:

- на 30 червня
- на 10 липня
- на 7 серпня
- на 25 вересня
- на 10 вересня
- на 30 вересня
- на 1 грудня

Контрудари радянських військ
 Рубіж, досягнутий радянськими військами внаслідок зимового наступу 1941/42 рр.
 Райони оточення радянських військ
 Шляхи відступу з Одеси (жовтень 1941 р.) і Севастополя (липень 1942 р.)

Межі просування німецьких військ у 1942 р.:
 на 6 липня
 на 11 липня
 на 23 липня
 на 18 листопада
 Території, окуповані гітлерівцями в 1942 р.
 Території, які на 18 листопада 1942 р. залишилися під контролем радянських військ

Цифрами позначено:
1 Німеччина **2** Болгарія **3** Сербія

ОКУПАЦІЙНИЙ РЕЖИМ в УКРАЇНІ

Масштаб 1 : 5 500 000



РОЗГОРТАННЯ РУХУ ОПОРУ в УКРАЇНІ

Масштаб 1 : 5 500 000



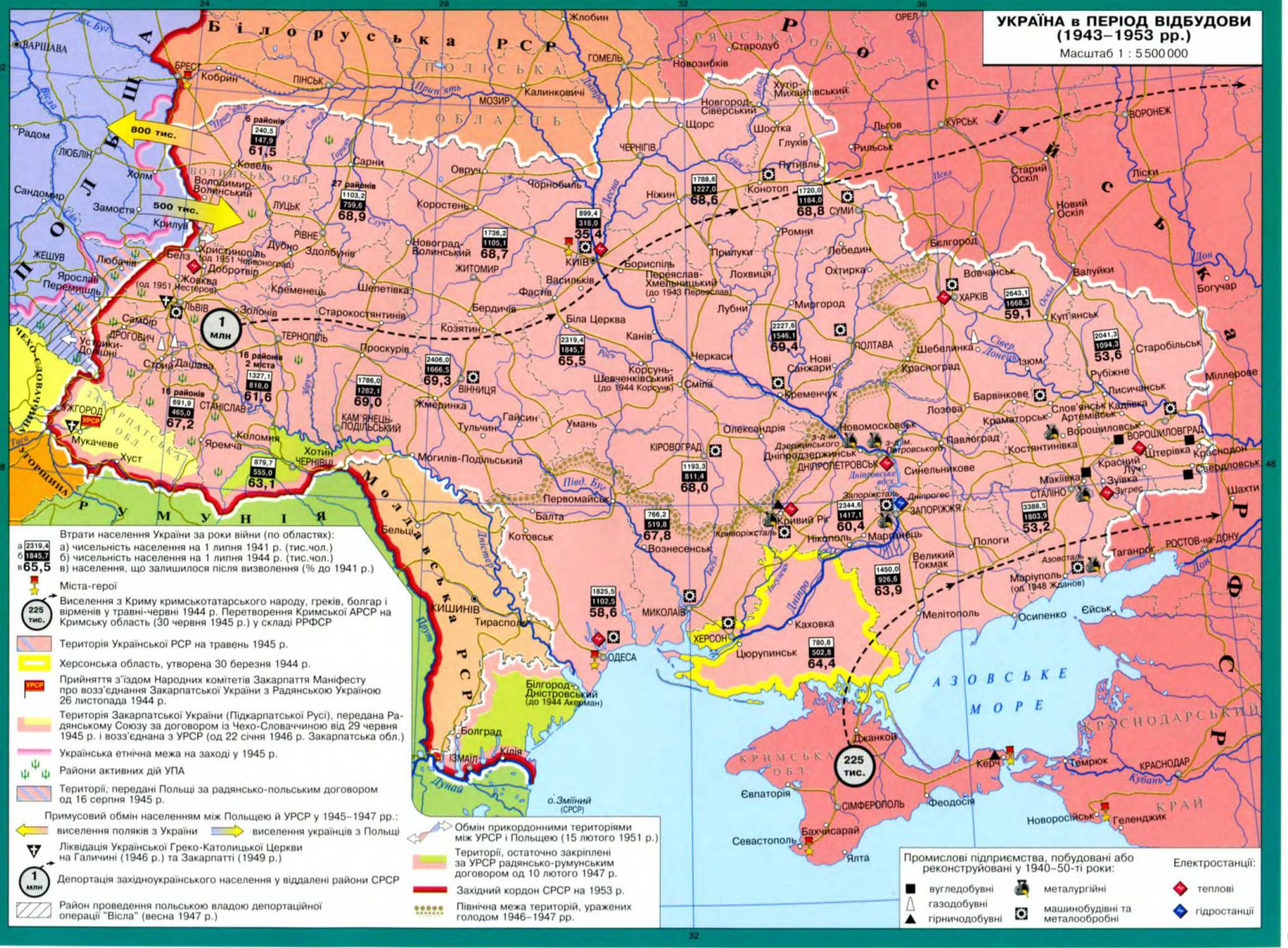
- Території, окуповані нацистською Німеччиною та її союзниками від червня 1941 до листопада 1942 р.
- Лісові масиви
- РАДЯНСЬКИЙ РУХ ОПОРУ**
- Райони зосередження головних сил радянських партизанів
- Маршрути рейдів партизанських з'єднань під командуванням:
 - О. Сабурова
 - О. Федорова
 - С. Ковпака
 - М. Наумова
- Диверсії на залізницях
- УКРАЇНСЬКИЙ РУХ ОПОРУ**
- Проголошення Акту відновлення Української держави 30 червня 1941 р.
- Головний осередок діяльності "Поліської Сні" в червні-листопаді 1941 р.
- Райони базування УПА в 1943–1944 рр.
- Назви і межі структурних підрозділів УПА
- Райони дій польської Армії Крайової (до 1942 р. – Союз збройної боротьби) на українській території
- ПІДПІЛЬНІ ОРГАНІЗАЦІЇ В МІСТАХ**
- ★ радянські
- ★ українські
- ЛЕГАЛЬНІ УКРАЇНСЬКІ ОРГАНІЗАЦІЇ**
- 1) Українська національна рада
- 2) Громадський комітет
- 3) Український крайовий комітет

УКРАЇНА у ВЕЛИКІЙ ВІТЧИЗНЯНІЙ ВІЙНІ
 (листопад 1942 – січень 1945 р.)
 Масштаб 1 : 7 000 000



- | | | | |
|--|---|--|--|
| <ul style="list-style-type: none"> Території, контрольовані радянськими військами і лінія фронту на 18 листопада 1942 р. Головні напрямки наступу радянських військ 6.11 Дати визволення населених пунктів Межі просування радянських військ на 31 грудня 1942 р. на 18 лютого 1943 р. Контрудари гітлерівських військ | <ul style="list-style-type: none"> Рубіж, досягнутий німецькими військами внаслідок безрезультатного наступу 1943 р. Райони оточення військ противника Межі просування радянських військ на 30 вересня 1943 р. на 24 грудня 1943 р. Території, визволені радянськими військами: до 31 березня 1943 р. до 30 вересня 1943 р. | <ul style="list-style-type: none"> Межі просування радянських військ у 1944 р. на 3 березня на 21 березня на 17 квітня на 29 серпня на 28 жовтня на 31 грудня | <ul style="list-style-type: none"> Території, визволені радянськими військами: до 17 квітня 1944 р. до кінця 1944 р. Території, які на 1 січня 1945 р. залишилися під контролем гітлерівців Райони українсько-польського збройного протистояння в 1943–1944 рр. на 28 жовтня Передвоєнний кордон СРСР <p>Примітка: цифрою 1 на карті позначено Болгарію</p> |
|--|---|--|--|

**УКРАЇНА в ПЕРІОД ВІДБУДОВИ
(1943–1953 рр.)**
Масштаб 1 : 5 500 000



Втрати населення України за роки війни (по областях):
 а) чисельність населення на 1 липня 1941 р. (тис.чол.)
 б) чисельність населення на 1 липня 1944 р. (тис.чол.)
 в) населення, що залишилося після визволення (% до 1941 р.)

Міста-герої

Виселення з Криму кримськотатарського народу, греків, болгар і вірменів у травні-червні 1944 р. Перетворення Кримської АРСР на Кримську область (30 червня 1945 р.) у складі РРФСР

Територія Української РСР на травень 1945 р.

Херсонська область, утворена 30 березня 1944 р.

Прийняття з'їздом Народних комітетів Закарпаття Маніфесту про возз'єднання Закарпатської України з Радянською Україною 26 листопада 1944 р.

Територія Закарпатської України (Підкарпатської Русі), передана Радянському Союзу за договором із Чехо-Словацькою від 29 червня 1945 р. і возз'єднана з УРСР (од 22 січня 1946 р. Закарпатська обл.)

Українська етнічна межа на заході у 1945 р.

Райони активних дій УПА

Території, передані Польщі за радянсько-польським договором од 16 серпня 1945 р.

Примусовий обмін населенням між Польщею й УРСР у 1945–1947 рр.:
 ↳ виселення поляків з України ↳ виселення українців з Польщі

Ліквідація Української Греко-Католицької Церкви на Галичині (1946 р.) та Закарпатті (1949 р.)

Депортація західноукраїнського населення у віддалені райони СРСР

Район проведення польською владою депортаційної операції "Вісла" (весна 1947 р.)

Території, остаточно закріплені за УРСР радянсько-румунським договором од 10 лютого 1947 р.

Західний кордон СРСР на 1953 р.

Північна межа територій, уражених голодом 1946–1947 рр.

Промислові підприємства, побудовані або реконструйовані у 1940–50-ті роки:

Електростанції:

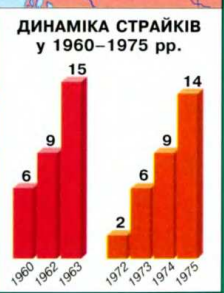
- вугледобувні
- ▲ газодобувні
- ▲ гірничодобувні
- ◆ металургійні
- ◆ машинобудівні та металообробні
- ◆ теплові
- ◆ гідроелектричні

ОПОЗИЦІЙНИЙ РУХ 1950–1980-их років
 Масштаб 1 : 5 500 000



- Групи 1950 – початку 1960-х років**
- Український революційний центр (УРЦ)
 - Група "Об'єднання"
 - Українська національна партія
 - Об'єднана партія визволення України
 - Українська робітничо-селянська спілка (УРСС)
 - Молодіжна національна організація
 - Українська соціалістична демократична партія
 - Демократичний союз соціалістів
 - Український національний фронт (УНФ)
 - Український національний комітет
 - Інші групи: 1) група Проціва, 2) група Алостола, 3) організація Романа Кошеліка, 4) Стрийська група, 5) Коломийська група, 6) група в Горлівці, 7) група в Привільному, 8) група журналістів Григорія Гайового, 9) група Володимира Савченка
- Групи 1970 – початку 80-х років**
- Українська Гельсінська група (УГГ)
 - Український національний фронт (УНФ)
 - Український національно-визвольний фронт
 - Район боротьби за відновлення Української Греко-Католицької Церкви

- Рух "шістдесятників"**
- Клуб творчої молоді
 - Клуб "Пролісок"
 - Демократичний гурток робітничої молоді
 - Філософсько-літературний гурток
 - Група Бориса Мар'яна
 - Інші молодіжні та студентські групи
 - Науково-практична конференція з проблем культури української мови (лютий 1963 р.)
 - Центри дисидентського руху
 - Місія розповсюдження самвидаву
 - Виступи і страйки робітників: у 1960–1963 рр. у 1972–1975 рр.
- Інші групи:**
- 1) Спілка української молоді Галичини,
 - 2) молодіжна група в Россохачі,
 - 3) група "Гомін",
 - 4) молодіжна група в Кременці



РАДЯНСЬКИЙ СОЮЗ наприкінці 1980-х років

Масштаб 1 : 45 000 000

- Столиця і кордони СРСР у 1988 р.
 - Столиці і кордони союзних республік
 - Кордони автономних республік
- Цифрами позначено:**
- | | | | |
|------------------|------------------------|--------------------|------------------------------|
| 1 Естонська РСР | 8 Вірменська РСР | 12 Мордовська АРСР | 19 Кабардино-Балкарська АРСР |
| 2 Латвійська РСР | 9 Азербайджанська РСР | 13 Чуваська АРСР | 20 Північно-осетинська АРСР |
| 3 Литовська РСР | 10 Нахчіванська АРСР | 14 Марійська АРСР | 21 Чечено-Інгуська АРСР |
| 4 Молдавська РСР | 11 Каракалпакська АРСР | 15 Татарська АРСР | 22 Дагестанська АРСР |
| 5 Грузинська РСР | | 16 Удмуртська АРСР | |
| 6 Абхазська АРСР | | 17 Башкирська АРСР | |
| 7 Аджарська АРСР | | 18 Калмицька АРСР | |



РЕЛІГІЙНЕ ЖИТТЯ в УКРАЇНІ на початку ХХІ ст.

Масштаб 1 : 7 000 000



**УКРАЇНА в 1985–1991 роках.
БОРІТЬБА за НЕЗАЛЕЖНІСТЬ**
Масштаб 1 : 5 500 000

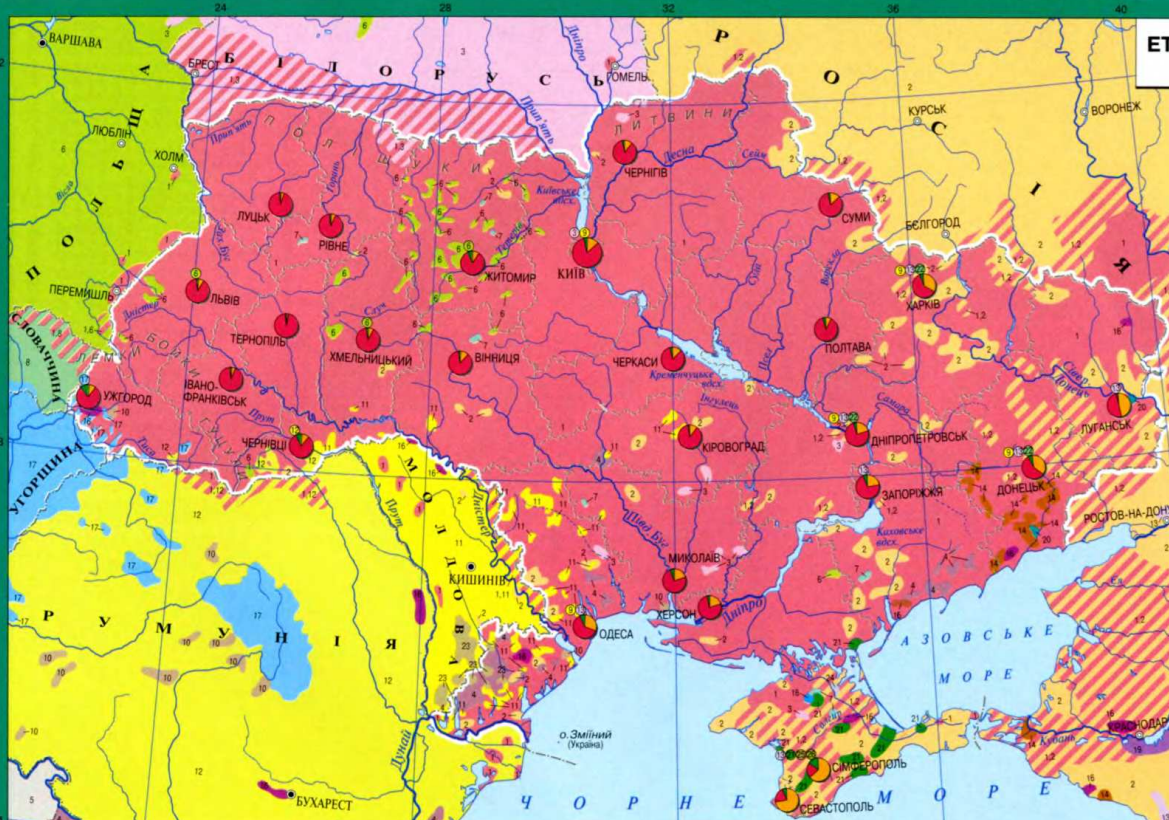
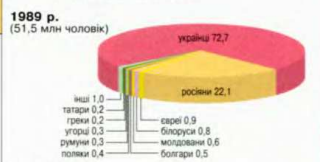
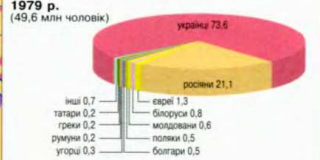
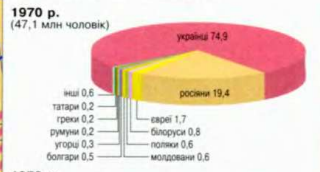
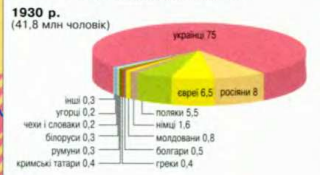


- | | |
|---|--|
| <ul style="list-style-type: none"> Аварія на Чорнобильській АЕС (26 квітня 1986 р.); території, найбільш уражені радіацією Головні осередки національного відродження Утворення неформальних громадських об'єднань: <ol style="list-style-type: none"> 1) Український культурологічний клуб (6 серпня 1987 р.) 2) Товариство Лева (16 жовтня 1987 р.) 3) Українська Гельсінська спілка (7 липня 1988 р.) 4) Громадські організації на підтримку Перебудови (1988–1989 рр.) Мітинги влітку 1988 р. Святкування тисячоліття хрещення Русі; початок відродження релігійного життя (літо 1988 р.) Установча конференція Товариства української мови ім. Тараса Шевченка (11 лютого 1989 р.) Створення Комітету відновлення Української Автокефальної Церкви (листопад 1989 р.) Створення Українського історико-просвітницького товариства "Меморіал" (4 березня 1989 р.) Перший політичний страйк (березень 1989 р.) Перша демонстрація під синьо-жовтими прапорами (1 травня 1989 р.) | <ul style="list-style-type: none"> Шахтарський страйк (15–30 липня 1989 р.) Перший з'їзд Народного Руху України (вересень 1989 р.) Перший республіканський фестиваль сучасної української пісні "Червона рута" (17–26 вересня 1989 р.) Відновлення Української Греко-Католицької Церкви (листопад 1989 р.) "Живий ланцюг" 21 січня 1990 р. Перше офіційне підняття національного прапора над державною установою (15 березня 1990 р.) Перший з'їзд шахтарів СРСР (червень 1990 р.) Початок повернення кримських татар до Криму (23 червня 1990 р.) Прийняття Верховною Радою УРСР Декларації про державний суверенітет України (16 липня 1990 р.) Підняття синьо-жовтого прапора перед міськрадою Києва (24 липня 1990 р.) Студентський страйк (2–17 жовтня 1990 р.) Відновлення Кримської Автономної Радянської Республіки (12 лютого 1991 р.) Перший з'їзд Всеукраїнського об'єднання страйкових комітетів (червень 1991 р.) Проголошення незалежності України (24 серпня 1991 р.) |
|---|--|

ЕТНІЧНИЙ СКЛАД НАСЕЛЕННЯ

Масштаб 1 : 7 000 000

НАЦІОНАЛЬНИЙ СКЛАД НАСЕЛЕННЯ
% загальної чисельності
в сучасних кордонах України



ІНДОЄВРОПЕЙСЬКА СІМ'Я

СЛОВ'ЯНСЬКА ГРУПА	ВІРМЕНСЬКА ГРУПА	УРАЛЬСЬКА СІМ'Я	АЛТАЙСЬКА СІМ'Я
1 українці	13 вірмени	17 угорська група	26 тюркська група
2 росіяни	8 словаки	18 фінська група	27 кримські татари
3 білоруси	ГЕРМАНСЬКА ГРУПА	19 естонці	28 азербайджанці
4 болгари	9 євреї (мова ідиш)	КАВКАЗЬКА СІМ'Я	29 гагаузи
5 серби	10 німці	20 абхазо-адигська група	30 чуваші
6 поляки	РОМАНСЬКА ГРУПА	21 адигейці	31 караїми
	11 молдавани		32 кримчаки
	12 румуни		
	ІНДІЙСЬКА ГРУПА		
	14 цигани		

Райони зі змішаним складом населення

Етнічний склад населення міст України:

- українці
- росіяни
- інші

Основні етноси в містах (за винятком українців і росіян)

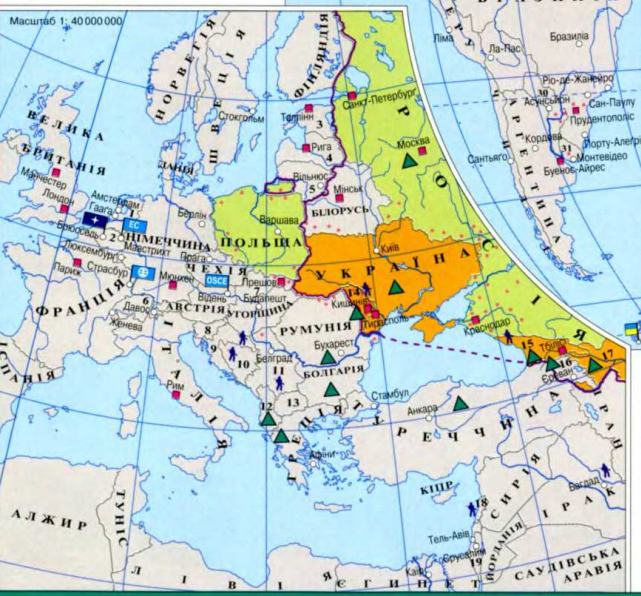
Етнографічні групи українців

БОЙКИ

ЗОВНІШНЯ ПОЛІТИКА УКРАЇНИ. УКРАЇНЬСЬКА ДІАСПОРА

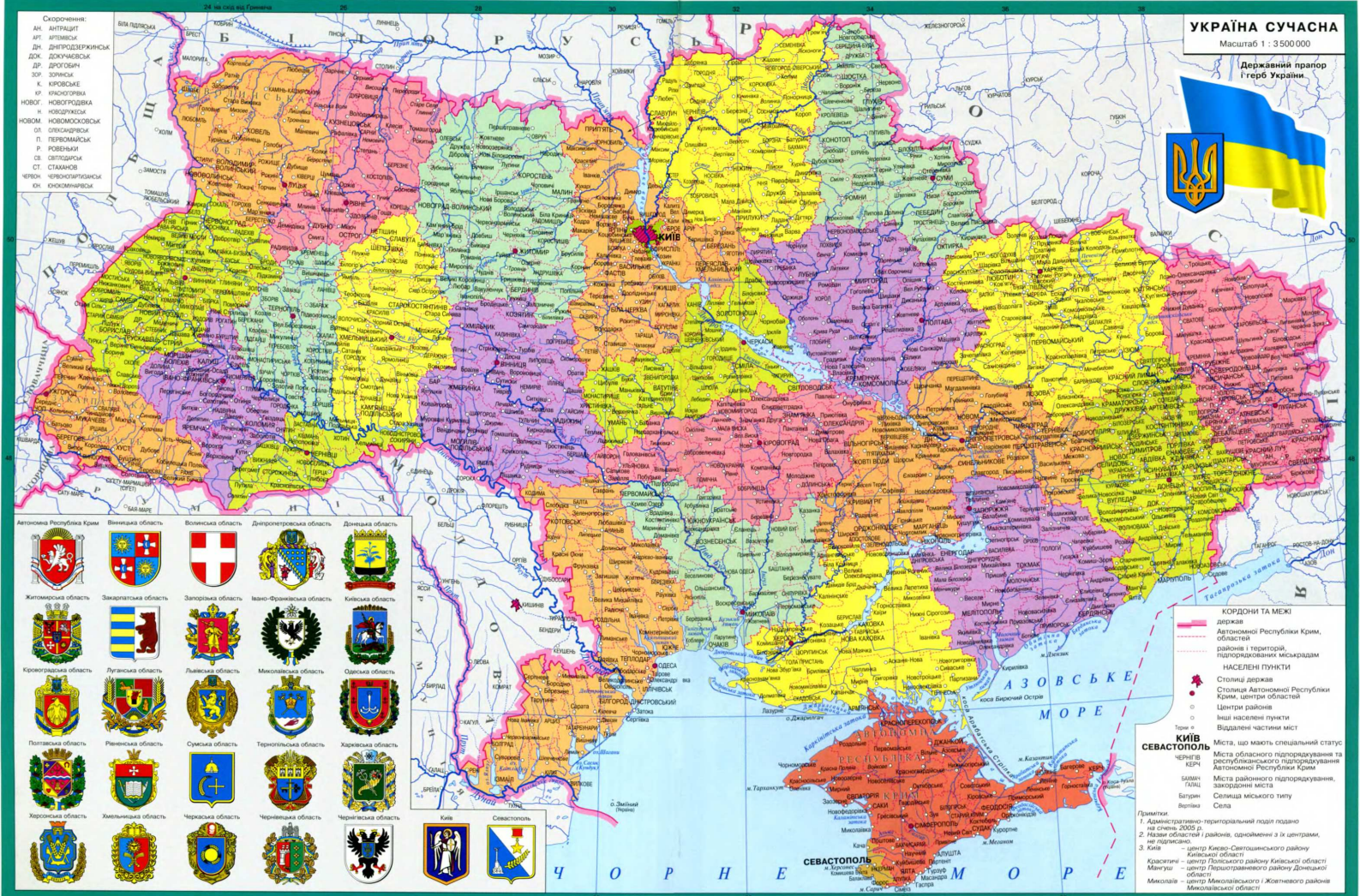
Масштаб 1 : 120 000 000

- Райони розселення українців за кордоном
- Центри культурного та громадського життя українців поза межами України
- Міжнародні організації, у яких бере участь Україна:
 - СНД (Співдружність Незалежних Держав)
 - ГУАМ (Грузія, Україна, Азербайджан, Молдова)
 - ОЧЕС (Організація Чорноморського економічного співробітництва)
 - ОБСЄ (Організація безпеки і співробітництва в Європі)
 - Рада Європи
- Міжнародні організації, що з ними співпрацює Україна
 - Європейський Союз
 - НАТО (Організація Північноатлантичного договору)
- Стратегічні партнери України
- Головні торговельні зв'язки України
- Участь України в миротворчих операціях
- Українська антарктична станція "Академик Вернадський"



- Цифрами позначено:
- | | | | |
|---------------|--------------------------|------------------|--------------------|
| 1. Нідерланди | 9. Хорватія | 17. Азербайджан | 25. Афганістан |
| 2. Бельгія | 10. Боснія і Герцеговіна | 18. Ліван | 26. Південна Корея |
| 3. Естонія | 11. Сербія і Чорногорія | 19. Ізраїль | 27. Сьєрра-Леоне |
| 4. Латвія | 12. Албанія | 20. Узбекистан | 28. Ліверія |
| 5. Литва | 13. Македонія | 21. Киргизстан | 29. Гаїтмаєла |
| 6. Швейцарія | 14. Молдова | 22. Туркменістан | 30. Парагвай |
| 7. Словаччина | 15. Грузія | 23. Таджикистан | 31. Уругвай |
| 8. Словенія | 16. Вірменія | 24. Кувейт | |





ВСЕУКРАЇНСЬКИЙ РЕФЕРЕНДУМ і ВИБОРИ ПРЕЗИДЕНТА УКРАЇНИ 1 грудня 1991 р.



ВИБОРИ в УКРАЇНІ. 1991 – 2004 рр.

Масштаб 1 : 14 000 000

ПРЕЗИДЕНТСЬКІ ВИБОРИ 1999 р.



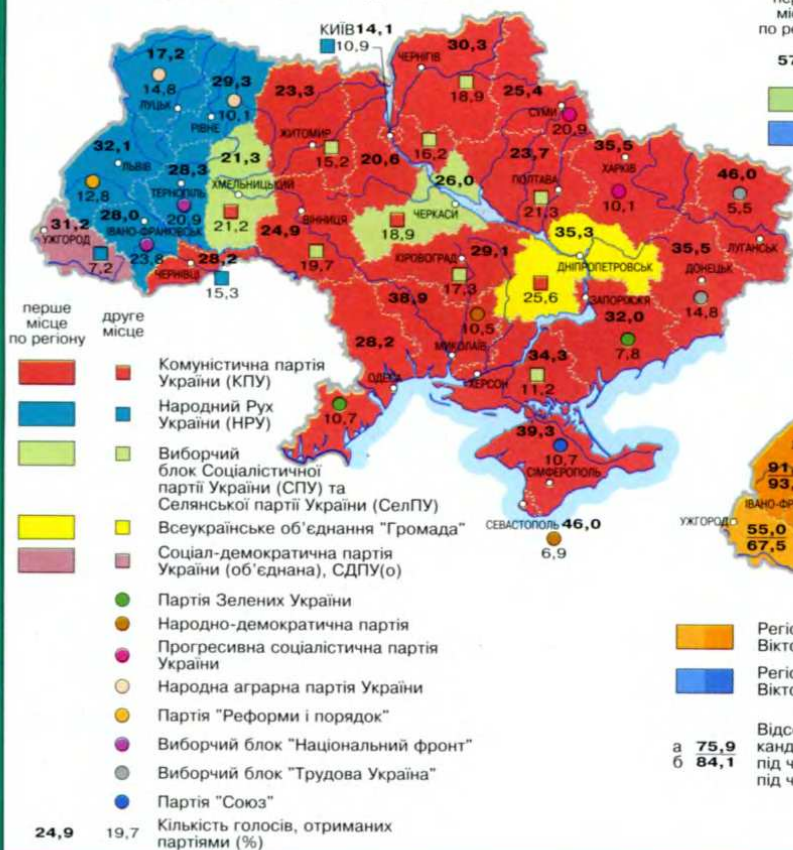
ПРЕЗИДЕНТСЬКІ ВИБОРИ 1994 р.



ВИБОРИ 2002 р. до ВЕРХОВНОЇ РАДИ УКРАЇНИ



ВИБОРИ 1998 р. до ВЕРХОВНОЇ РАДИ УКРАЇНИ



ПРЕЗИДЕНТСЬКІ ВИБОРИ 2004 р.



ВИБОРИ 2006 р. до ВЕРХОВНОЇ РАДИ УКРАЇНИ



З М І С Т

сторінки		масштаб
1	УКРАЇНА напередодні ДРУГОЇ СВІТОВОЇ ВІЙНИ	1 : 6 700 000
2	УКРАЇНА на початку ДРУГОЇ СВІТОВОЇ ВІЙНИ (1 вересня 1939 – 22 червня 1941 р.)	1 : 4 400 000
3	УКРАЇНА у ВЕЛИКІЙ ВІТЧИЗНЯНІЙ ВІЙНІ (червень 1941 – листопад 1942 р.)	1 : 7 000 000
4	ОКУПАЦІЙНИЙ РЕЖИМ в УКРАЇНІ	1 : 5 500 000
5	РОЗГОРТАННЯ РУХУ ОПОРУ в УКРАЇНІ	1 : 5 500 000
6	УКРАЇНА у ВЕЛИКІЙ ВІТЧИЗНЯНІЙ ВІЙНІ (листопад 1942 – січень 1945 р.)	1 : 7 000 000
7	УКРАЇНА в ПЕРІОД ВІДБУДОВИ (1943 – 1953 рр.)	1 : 5 500 000
8	УКРАЇНА в УМОВАХ ДЕСТАЛІНІЗАЦІЇ (1953 – 1964 рр.)	1 : 5 500 000
9	ОПОЗИЦІЙНИЙ РУХ 1950 – 1980-их років.	1 : 5 500 000
10	РАДЯНСЬКИЙ СОЮЗ наприкінці 1980-их років	1 : 45 000 000
	РЕЛІГІЙНЕ ЖИТТЯ в УКРАЇНІ на початку ХХІ ст.	1 : 7 000 000
11	УКРАЇНА в 1985–1991 роках. БОРОТЬБА за НЕЗАЛЕЖНІСТЬ	1 : 5 500 000
12	ЕТНІЧНИЙ СКЛАД НАСЕЛЕННЯ	1 : 7 000 000
13	ЗОВНІШНЯ ПОЛІТИКА УКРАЇНИ. УКРАЇНСЬКА ДІАСПОРА	1 : 120 000 000
14-15	УКРАЇНА СУЧАСНА	1 : 3 500 000
16	ВИБОРИ в УКРАЇНІ. 1991 – 2006 рр.	1 : 14 000 000


АКЦІЯ !!!

"SMS-ГРА – ПОДАРУНКІВ ГОРА!"

1. Купуй будь-який навчальний атлас "ІПТ"



2. Знайди в атласі купон із кодом розіграшу



3. Відправ цифри коду розіграшу на номер 7111



Для абонентів:
UMC, SIM-SIM, JEANS, КИЇВСТАР, ACE&BASE, DJUICE, Beeline™

4. ВИГРАВАЙ !!!
гарантовано першим 300 учасникам
шнурок для телефона



50 електронних навчальних атласів

30 глобусів

10 FM-тюнерів

5 мобільних телефонів

1 комп'ютер

3 DVD-плеєри

* Детальні умови акції дивись на купоні
 * Служба інформаційної підтримки: (044) 296-71-71, Пн-Пт з 10⁰⁰ до 17⁰⁰
 * Вартість одного SMS стандартна
 * Для абонентів: UMC, SIM-SIM, JEANS, КИЇВСТАР, ACE&BASE, DJUICE, Beeline™
 * Провайдер: ТОВ "Містер-Мобайл"

РЕКОМЕНДОВАНО МІНІСТЕРСТВОМ ОСВІТИ І НАУКИ УКРАЇНИ
(лист №1/11-3537 від 01.07.2005 р.)

Атлас укладено та підготовлено до друку ЗАТ "Інститут передових технологій" 2005 р.
Перевидано 2006 р.

Свідоцтво про внесення до Державного реєстру суб'єкта видавничої справи
ДК №2017 від 23.11.2004 р.

вул. Попудренка, 54, Київ-94, МСП-660; 02660
тел. (044) 296 7171, 568 5332
E-mail: iat@antex.kiev.ua http:// www.iat.kiev.ua

Упорядники: Дмитро Ісаєв, Олександр Мартинюк,
Олександр Гісем
Редактор Дмитро Ісаєв
Керівник картографічної групи Наталія Хруль

Підписано до друку 01.07.2006 р.
Папір крейдяний 90 г/м²

Формат паперу 62x88
Ум. друк. арк. 1,01 + обкладинка
Надруковано з готового оригінал-макета:
ЗД "Бліц-Принт"

© ЗАТ "Інститут передових технологій", 2005, 2006 рр.
© ТОВ "Антекс-К", 2005, 2006 рр.
© Барладін О.В., 2005, 2006 рр.

03057, м. Київ, вул. Довженка, 3
т/ф (38044) 241 9163; 456 2196

ISBN 966-7650-63-4



9 789667 650636