

# АТЛАС

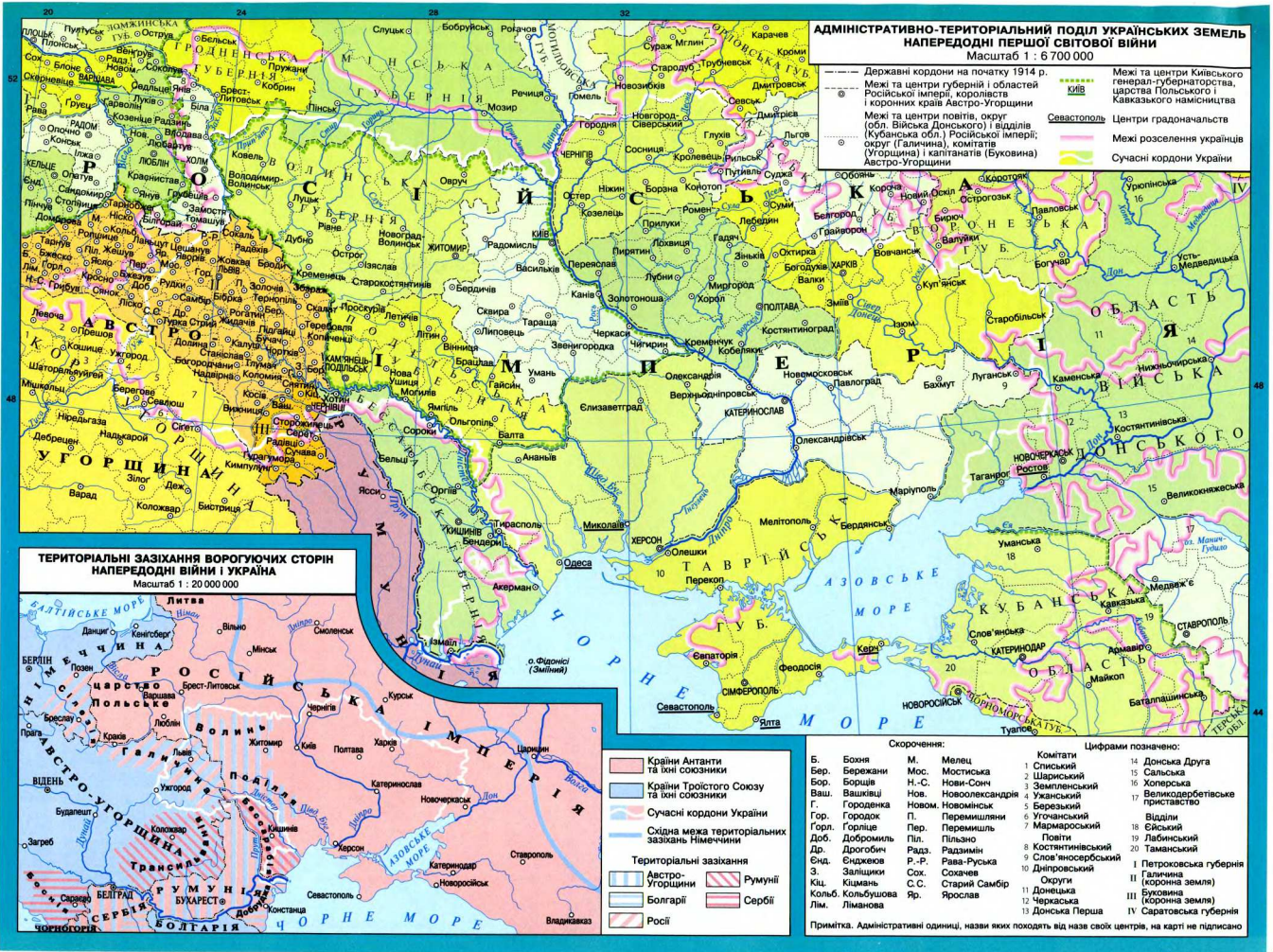
з історії України

10 (1914-1939 рр.)  
КЛАС



ІНСТИТУТ  
ПЕРЕДОВИХ  
ТЕХНОЛОГІЙ

Перезарядитися у мережі 4G LTE  
"SMS-ГРА" –  
Унікальну можливість  
вступити до Історичної



**Адміністративно-територіальний поділ українських земель напередодні Першої світової війни**

Масштаб 1 : 6 700 000

- Державні кордони на початку 1914 р.
- Межі та центри губерній і областей Російської імперії, королівств і коронних країв Австро-Угорщини
- Межі та центри повітів, округів (обл. Віська Донського) і відділів (Кубанська обл.) Російської імперії; округів (Галичина), комітатів (Угорщина) і капітанатів (Буковина) Австро-Угорщини
- Кіев
- Севастополь
- Межі та центри Київського генерал-губернаторства, царства Польського і Кавказького намісництва
- Центри градоначальств
- Межі розселення українців
- Сучасні кордони України

**Територіальні зазіхання ворогуючих сторін напередодні війни і Україна**

Масштаб 1 : 20 000 000



- Країни Антанти та їх союзники
- Країни Тройстого Союзу та їх союзники
- Сучасні кордони України
- Східна межа територіальних зазіхань Німеччини
- Територіальні зазіхання:
  - Австро-Угорщини
  - Болгарії
  - Росії
  - Румунії
  - Сербії

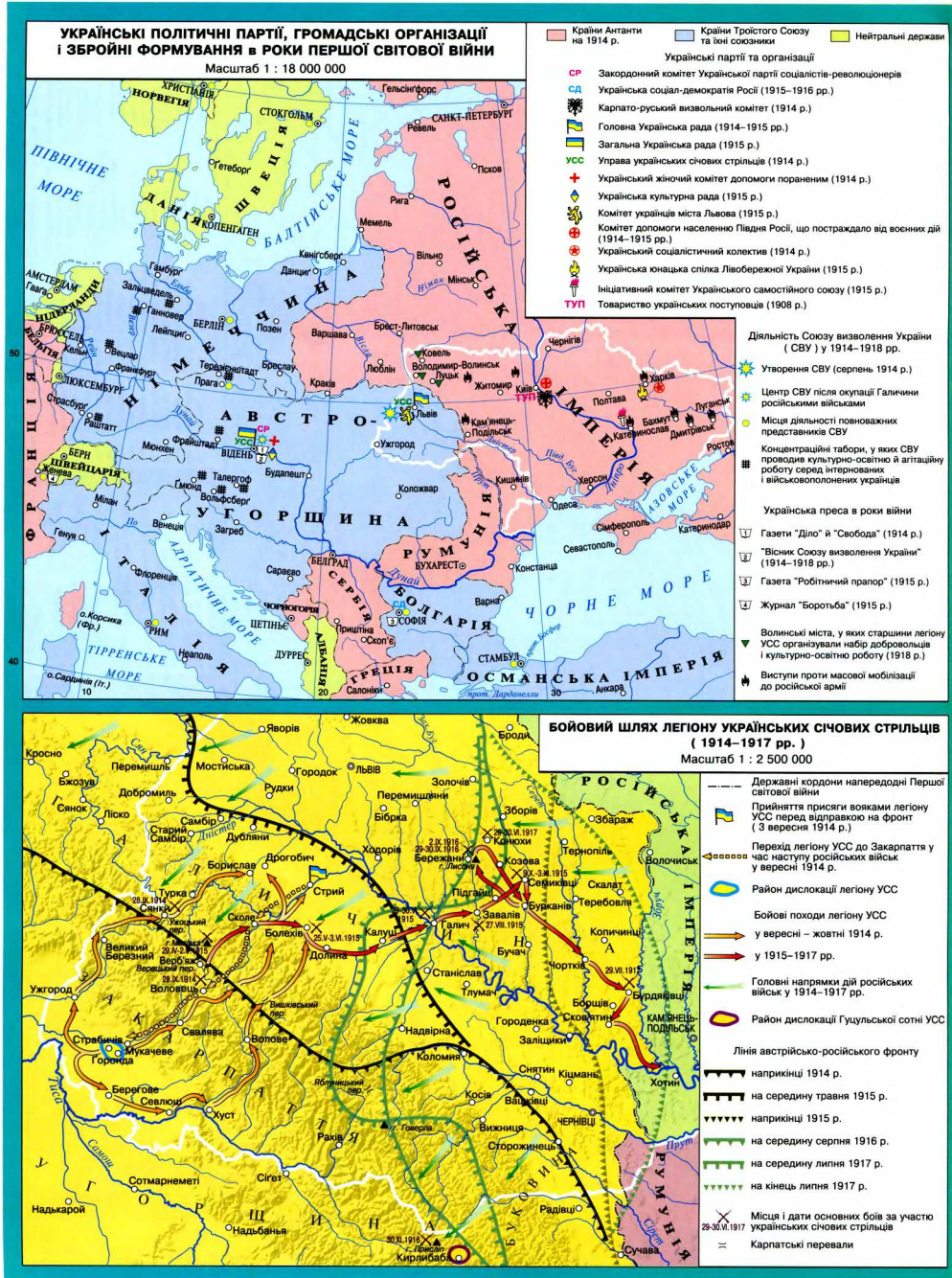
Скорочення:

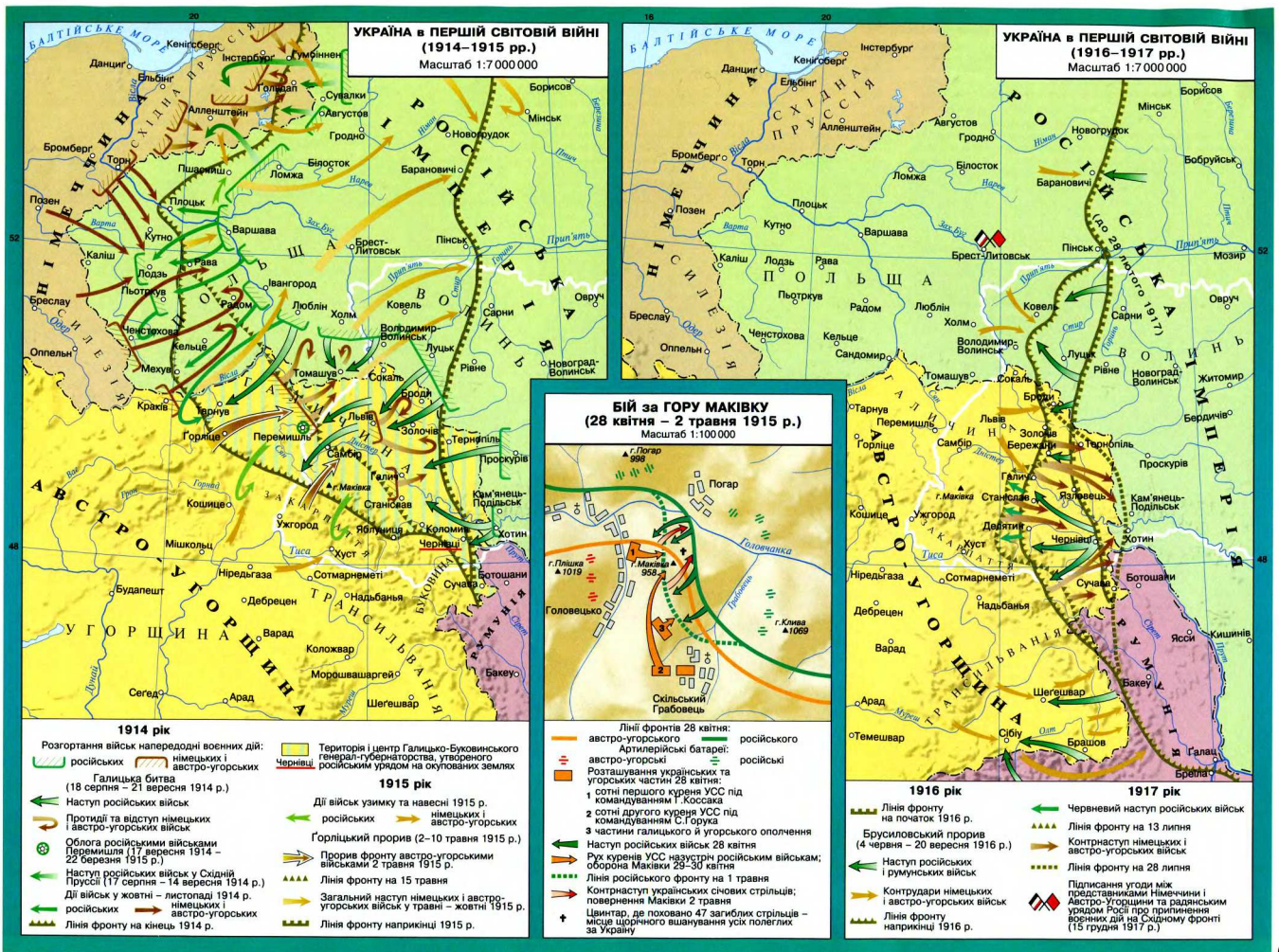
Б. Божія	М. Мелець	Комітати
Бер. Березани	Мос. Мостиська	1 Стиский
Бор. Борщів	Ново-С. Ново-Сонч	2 Шарський
Ваш. Вашківці	Нов. Новоолександрія	3 Сальська
Г. Городенка	Новом. Новоминський	4 Коперська
Гор. Городок	Нов. Новоміський	5 Березький
Доб. Добромилів	Пл. Пільно	6 Уманський
Др. Дрогобич	Радз. Радзівилівський	7 Мармароський
Бнд. Банджарів	Р.-Р. Рава-Руська	8 Павлівський
З. Заліщики	Сок. Сокачев	9 Уточинський
Кіц. Кіцмань	С.С. Старий Самбір	10 Слов'янський
Кольб. Кольбушова	Яр. Яреськів	11 Дніпровський
Лм. Лиманова		12 Дніпровський
		13 Донська Перша

Цифрами позначено:

14 Донська Друга
15 Сальська
16 Коперська
17 Великодербетівське приквітство
18 Білий
19 Ейський
20 Таманський
I Петровська губернія (коронна земля)
II Галичина (коронна земля)
III Буковина (коронна земля)
IV Саратовська губернія

Примітка. Адміністративні одиниці, назви яких походять від назв своїх центрів, на карті не підписано







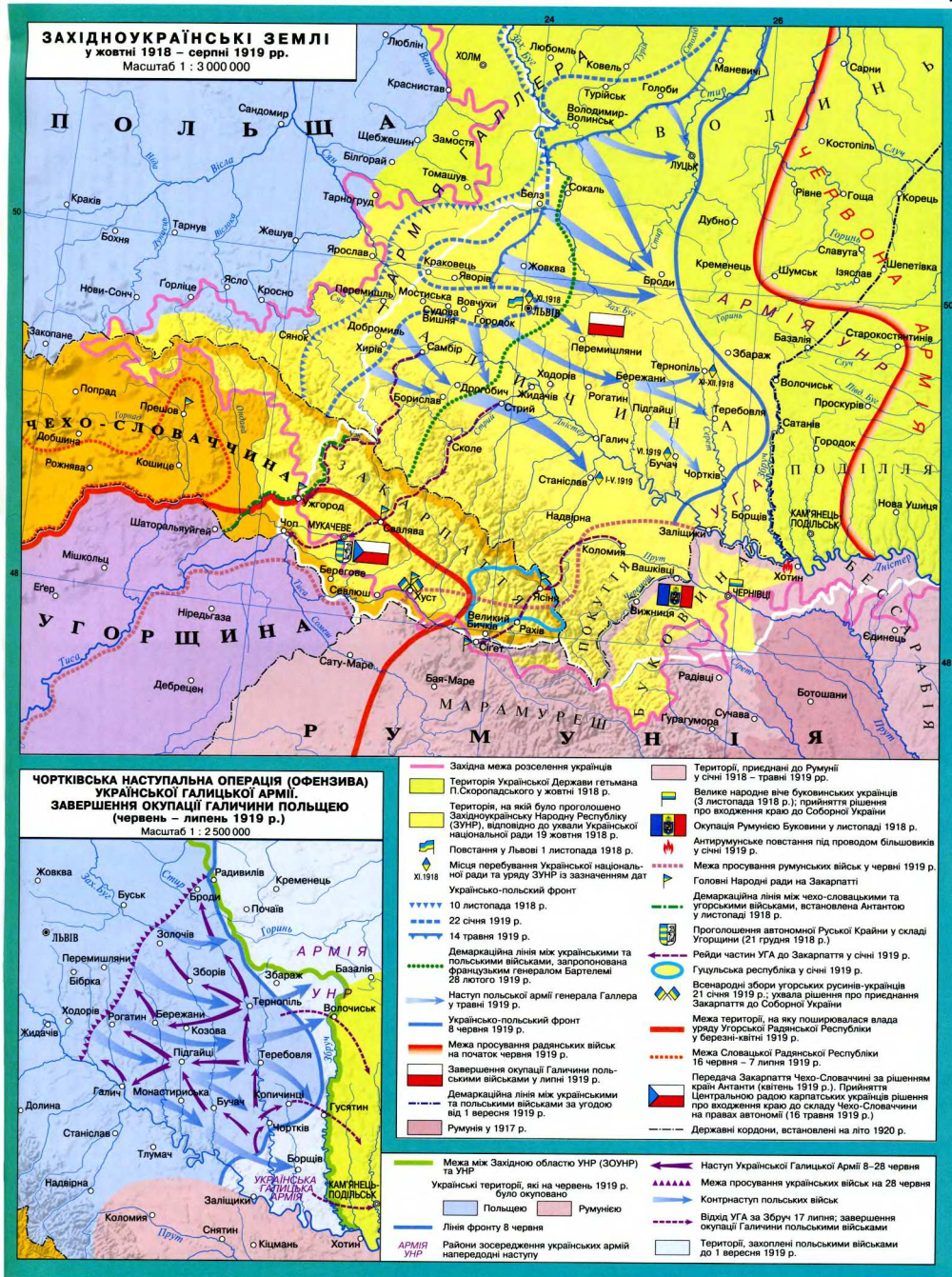
**ПЕРША ВІЙНА РАДЯНСЬКОЇ РОСІЇ з УКРАЇНСЬКОЮ НАРОДНОЮ РЕСПУБЛІКОЮ (грудень 1917 – травень 1918 рр.)**  
Масштаб 1 : 5 500 000



- Українська Народна Республіка у листопаді 1917 р.
- Урочисті заходи на знак підтримки проголошення УНР 20 листопада 1917 р.
- Всеукраїнський з'їзд Рад селянських, робітничих і солдатських депутатів 17-19 грудня 1917 р. Провал спроби більшовицького уряду Центральної Ради від влади мирним шляхом
- Перший Всеукраїнський з'їзд робітничих, солдатських і селянських депутатів (24-25 грудня 1917 р.). Проголошення України радянською республікою
- Збройні повстання, спровоковані більшовицями у великих містах України
- Тимчасові радянські республіки, утворені більшовицями і підпорядковані Раднаркомом РСФФР
- Райони концентрації військ радянської Росії та частин російської армії, заготовлених більшовицями у грудні 1917 - січні 1918 рр.
- Напрямок загального наступу радянських військ, розпочатого 21 грудня 1917 р.
- Дати завоювання міст радянськими військами
- Місяць найбільших боїв
- Проголошення незалежності УНР 22 січня 1918 р.
- Оборона Києва українськими частинами 26 січня - 8 лютого 1918 р.
- Місяць розташування Малої Ради та уряду УНР після окупації Києва радянськими військами
- Межа просування німецьких і австро-угорських військ наприкінці 1917 р.
- Окупація Бессарабії Румунією у січні 1918 р.
- Підписання Брестської мирної угоди (9 лютого 1918 р.) і звернення делегації УНР з проханням про допомогу до народів Німеччини і Австро-Угорщини
- Територія, передана УНР за умовами Брестської угоди
- Територія, контрольована військами УНР на 16 лютого 1918 р.
- Загальний наступ німецьких і австро-угорських військ, розпочатий 18 лютого 1918 р.
- Дії українських військ у грудні 1917 - травні 1918 рр.
- Дати звільнення міст від більшовиків
- Межа просування німецьких і австро-угорських військ у травні 1918 р.
- Межа поділу території України на райони німецького та австро-угорського впливу
- Підняття Чорноморським флотом українських прапорів 29 квітня 1918 р.

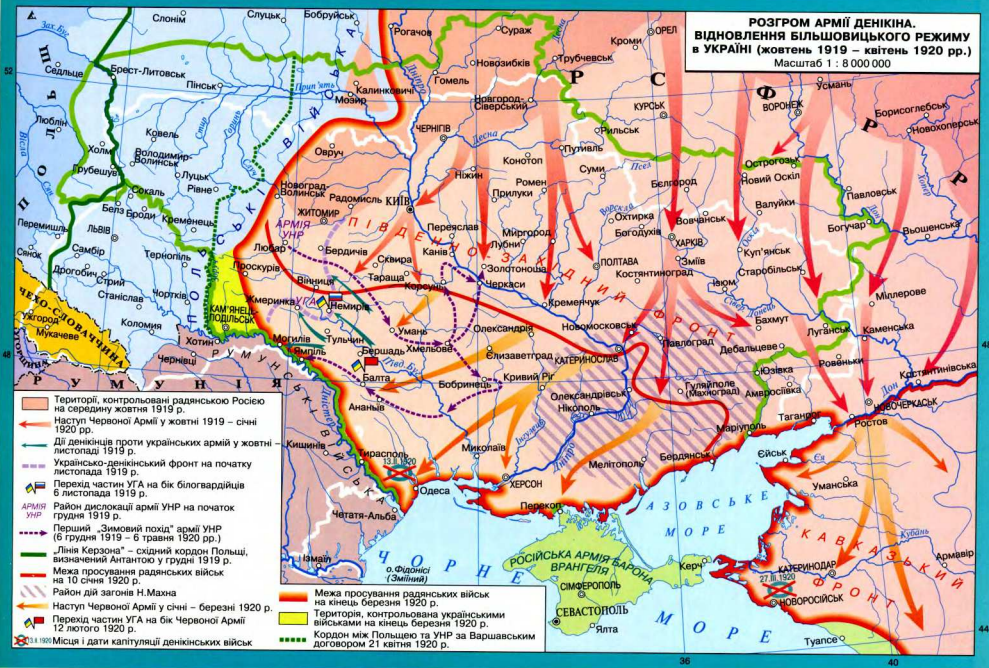
Примітка. Дати подано за новим стилем











**РАДЯНСЬКО-ПОЛЬСЬКА ВІЙНА І УКРАЇНА.  
РОЗГРОМ ВІЙСЬК ВРАНГЕЛЯ І ЗАГОНІВ МАХНА  
(квітень 1920 – листопад 1921 рр.)**  
Масштаб 1 : 6 000 000





**КУЛЬТУРА І ДУХОВНЕ ЖИТТЯ в УКРАЇНІ 1917 – 1920 рр.**  
 Масштаб 1 : 5 500 000

- Кордони Української Держави у жовтні 1918 р.**  
 Кордони ЗУНР у жовтні 1918 р.
- НАУКА ТА ОСВІТА**  
 Створення Товариства шкільної освіти, початок розбудови української школи (березень 1917 р.)  
 Кількість державних українських гімназій, відкритих до початку нового навчального року в 1917 р. (по губерніях). У Галичині – кількість українських середніх державних шкіл на 1918 р.  
 Осередки Всеукраїнської учительської спілки (від 30 травня 1917 р.)  
 Університети засновані до 1917 р.  
 Університети засновані у 1917–1920 рр.:  
 1 Український народний університет (1917 р.)  
 2 Катеринославський (1917 р.)  
 3 Державний Український університет (1918 р.)  
 Університети, у яких було створено кафедри історії та права України, української мови та літератури  
 Українська академія наук

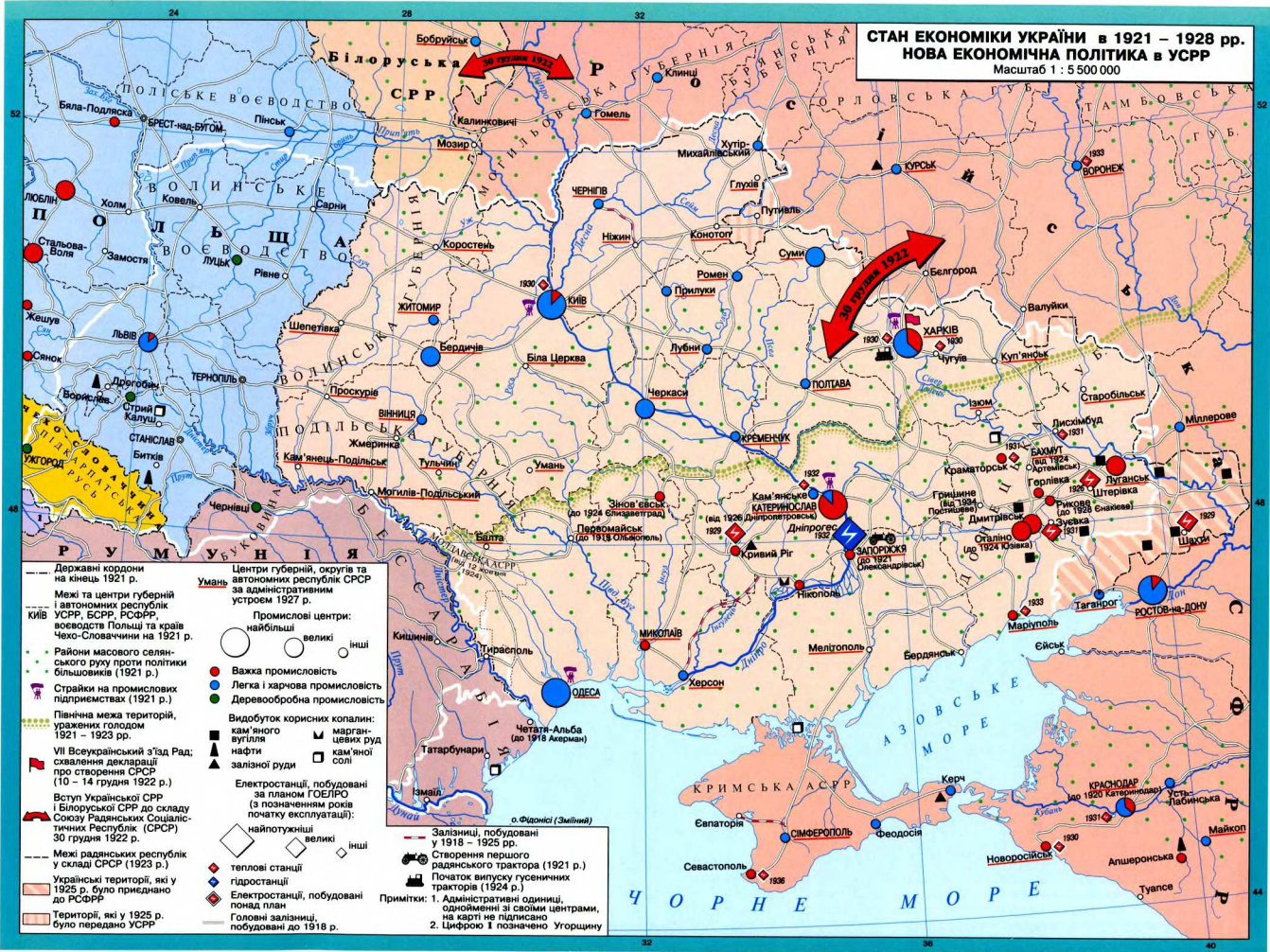
- Вищі навчальні заклади засновані до 1917 р. засновані у 1917–1920 рр.:
- 1 Український учительський інститут (1918 р.)
  - 2 Українська науково-педагогічна академія (1917 р.)
  - 3 Українська академія мистецтв (1917 р.)
  - 4 Архитектурний інститут (1918 р.)
  - 5 Сільськогосподарський інститут (1917 р.)
  - 6 Політехнічний інститут (1918 р.)
  - 7 Вище художнє училище (1918 р.)
  - 8 Український народний університет (1917 р.)
  - 9 Катеринославський університет (1917 р.)
  - 10 Державний Український університет (1918 р.)
  - 11 Консерваторія
- Український історико-філологічний факультет (1918 р.)  
 Культурно-освітні товариства:  
 1 "Права" (1917 р.)  
 2 "Рідна Хата" (1918 р.)

- ТЕАТРАЛЬНЕ ТА МУЗИЧНЕ ЖИТТЯ**  
 Оперні театри  
 Театри, створені у 1917–1920 рр.  
 1 "Новий Львівський театр" (1918 р.)  
 2 Державний театр ЗУНР (1918 р.)  
 3 Чернівецький театр (1918 р.)  
 4 "Молодий театр" Л. Курбаса (1917 р.)

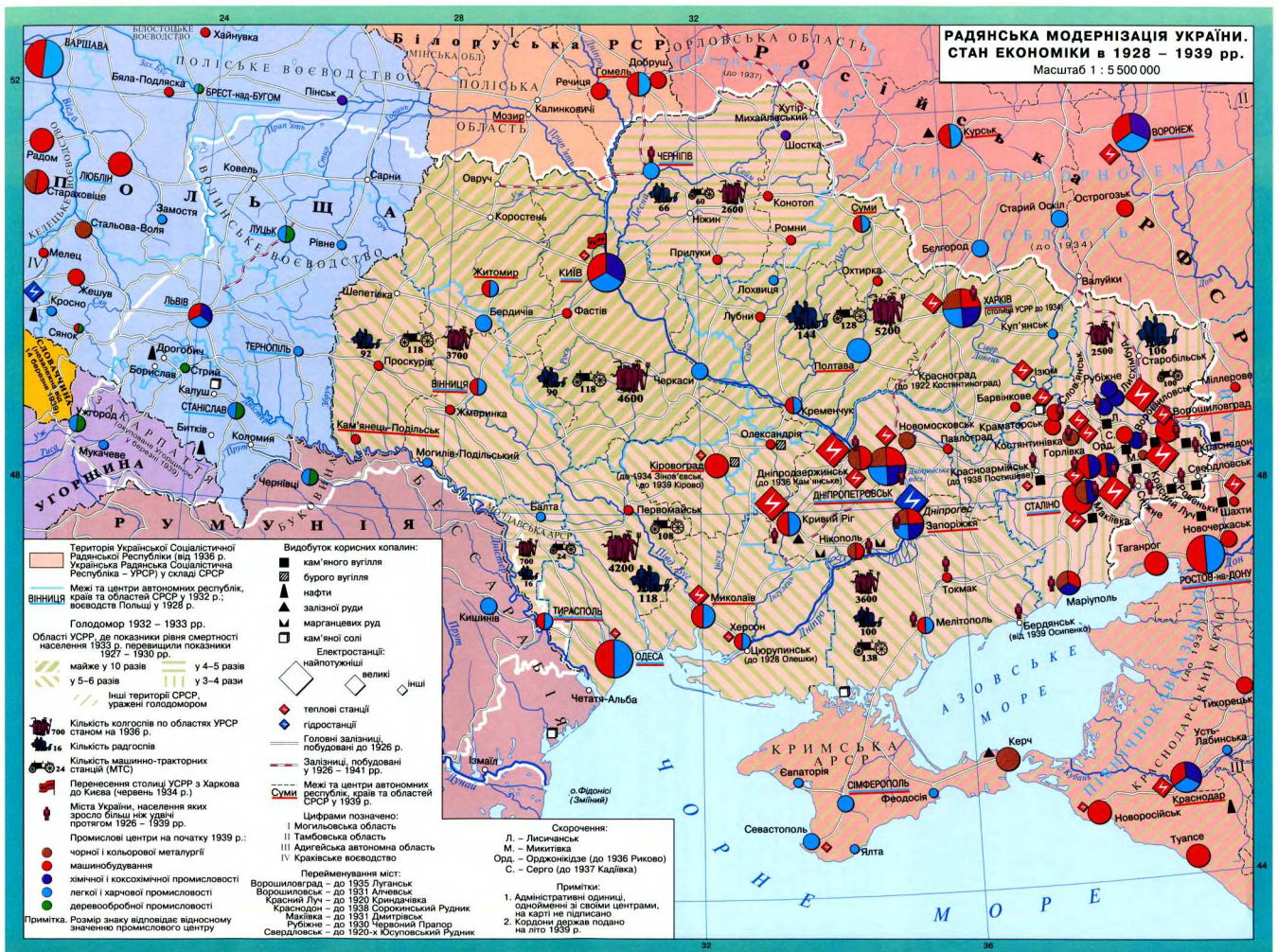
- 5 Державний народний театр (1918 р.)  
 6 Державний драматичний театр (1918 р.)  
 Найбільші музичні колективи національний хор, Державна капела бануристів Г. Хоткевича і Державний симфонічний оркестр м. М. Лисенка

- ВИДАВНИЧА СПРАВА**  
 Видавництва, створені у 1917 р. для видання шкільних підручників і дешевих видань для народу українською мовою  
 Видання української преси (цифра означає кількість видань)
- ЦЕРКОВНО-РЕЛІГІЙНЕ ЖИТТЯ**  
 Західна межа впливу Російської Православної Церкви у 1917 р.  
 Межі впливу Буковинсько-Далматинської православної митрополії (Буковинська православна єпархія)  
 Греко-католицької церкви  
 Центри православних митрополій і єпископатів  
 Центри греко-католицьких єпархій Всеукраїнський Православний Церковний Собор (грудень 1917 – грудень 1918 рр.); Боротьба за автокефалію Української Православної Церкви (УАПЦ)  
 Територія УНР, на якій 1 січня 1919 р. було проголошено автокефалію УАПЦ  
 Примітка. Території держав і державних утворень подано на жовтень – листопад 1918 р.

### СТАН ЕКОНОМІКИ УКРАЇНИ в 1921 – 1928 рр. НОВА ЕКОНОМІЧНА ПОЛІТИКА в УСРР Масштаб 1 : 5 500 000







**РАДЯНЬСКА МОДЕРНІЗАЦІЯ УКРАЇНИ.  
СТАН ЕКОНОМІКИ в 1928 - 1939 рр.**  
Масштаб 1 : 5 500 000

Територія Української Соціалістичної Радянської Республіки (від 1936 р. Українська Радянська Соціалістична Республіка - УРСР) у складі СРСР

Межі та центри автономних республік, країв та областей СРСР у 1932 р.; воєводства Польщі у 1936 р.

Голодомор 1932 - 1933 рр. Области УСРР, де показані рівня смертності населення 1933 р., перевищили показники 1927 - 1930 рр.

Кількість колгоспів по областях УСРР станом на 1936 р.

Кількість радгоспів

Кількість машинно-тракторних станцій (МТС)

Перенесення столиці УСРР з Харкова до Києва (червень 1934 р.)

Міста України, населення яких зросло більш ніж удвічі протягом 1920 - 1939 рр.

Промислові центри на початку 1939 рр.:

- чорної і кольорової металургії
- машинобудування
- хімічної і коксохімічної промисловості
- легкої і харчової промисловості
- деревообробної промисловості

Примтка. Розмір знаку відповідає відносному значенню промислового центру

**Видобуток корисних копалин:**

- кам'яного вугілля
- нафти
- залізної руди
- марганцевих руд
- кам'яної солі

**Електростанції:**

- найпотужніші
- великі
- інші

теплові станції

гідроелектричні станції

Головні залізничні побудовані до 1926 р.

Залізничні побудовані у 1926 - 1941 рр.

Межі та центри автономних республік, країв та областей СРСР у 1939 р.

Суми

Цифрами позначено:

- I Могилівська область
- II Тамбовська область
- III Адигейська автономна область
- IV Кривітський воєводство

**Перейменування міст:**

- Ворошилінград - до 1935 Луганськ
- Ворошиловськ - до 1931 Алчевськ
- Красний Луч - до 1929 Криндичівка
- Карагодон - до 1938 Соколинський Рудник
- Макіяка - до 1931 Дмитрівськ
- Рубіжне - до 1930 Червоний Прапор
- Свердловськ - до 1920-х Юзуповський Рудник

**Скорочення:**

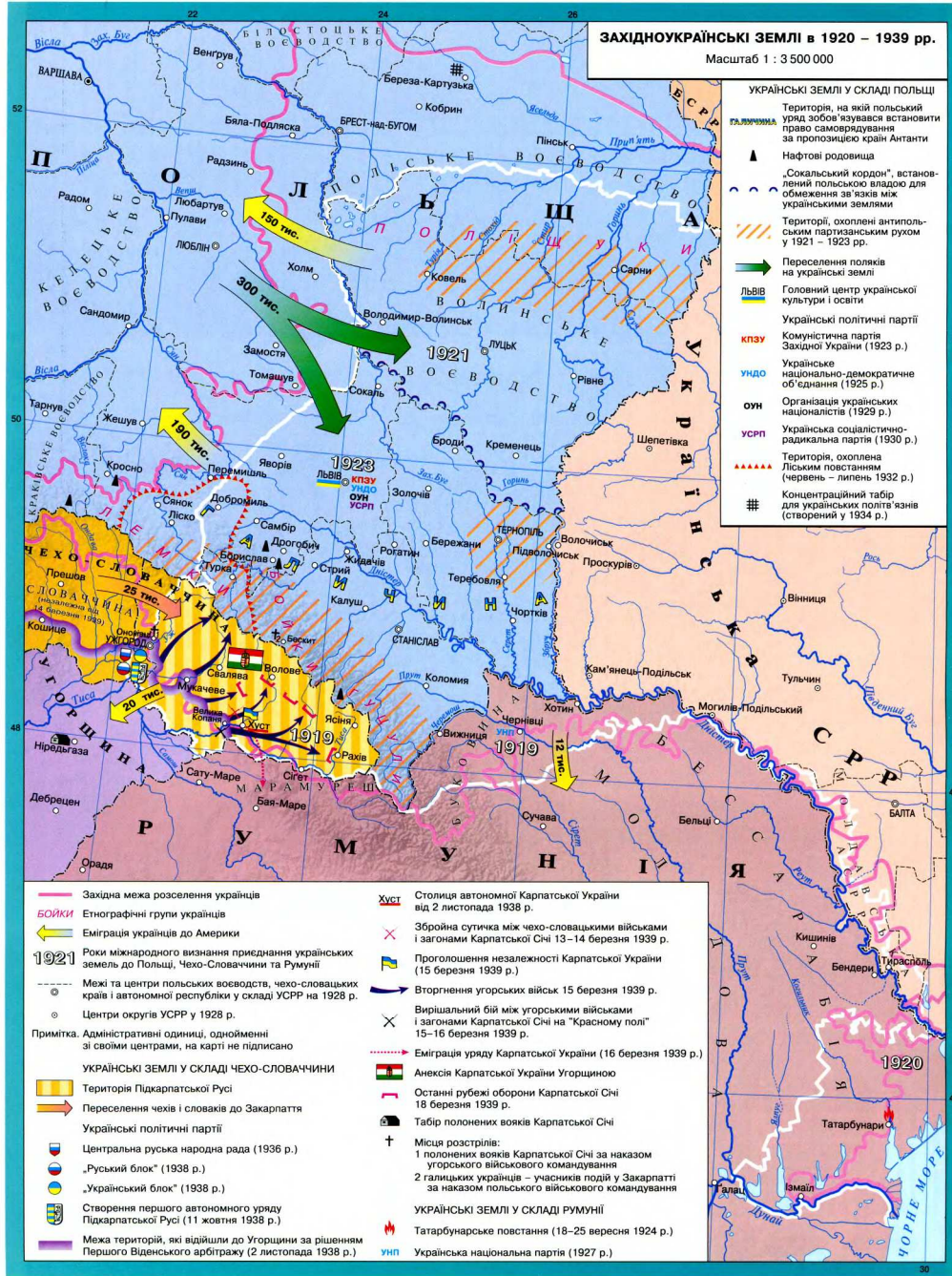
- Л. - Лисичанськ
- М. - Миїгівка
- Орд. - Орджонікідзе (до 1936 Риківо)
- С. - Серго (до 1937 Кадлівка)

**Примітки:**

- Адміністративні одиниці, одинійменні зі своїми центрами, на карті не підписано
- Кордони держав подано на літо 1939 р.







## З М І С Т

сторінки

масштаб

1	АДМІНІСТРАТИВНО-ТЕРИТОРІАЛЬНИЙ ПОДІЛ УКРАЇНСЬКИХ ЗЕМЕЛЬ НАПЕРЕДОДНІ ПЕРШОЇ СВІТОВОЇ ВІЙНИ .....	1 : 6 700 000
	ТЕРИТОРІАЛЬНІ ЗАЗІХАННЯ ВОРОГУЮЧИХ СТОРІН НАПЕРЕДОДНІ ВІЙНИ і УКРАЇНА .....	1 : 20 000 000
2	УКРАЇНСЬКІ ПОЛІТИЧНІ ПАРТІЇ, ГРОМАДСЬКІ ОРГАНІЗАЦІЇ і ЗБРОЙНІ ФОРМУВАННЯ в РОКИ ПЕРШОЇ СВІТОВОЇ ВІЙНИ .....	1 : 18 000 000
	БОЙОВИЙ ШЛЯХ ЛЕГІОНУ УКРАЇНСЬКИХ СІЧОВИХ СТРІЛЬЦІВ (1914–1917 рр.) .....	1 : 2 500 000
3	УКРАЇНА в ПЕРШІЙ СВІТОВІЙ ВІЙНІ (1914–1915 рр.) .....	1 : 7 000 000
	УКРАЇНА в ПЕРШІЙ СВІТОВІЙ ВІЙНІ (1916–1917 рр.) .....	1 : 7 000 000
	Бій за гору Маківку (28 квітня – 2 травня 1915 р.) .....	1 : 100 000
4	ПОЧАТОК ВИЗВОЛЬНИХ ЗМАГАНЬ УКРАЇНСЬКОГО НАРОДУ. УТВОРЕННЯ УКРАЇНСЬКОЇ НАРОДНОЇ РЕСПУБЛІКИ (березень 1917 – березень 1918 рр.) .....	1 : 6 700 000
5	ПЕРША ВІЙНА РАДЯНСЬКОЇ РОСІЇ з УКРАЇНСЬКОЮ НАРОДНОЮ РЕСПУБЛІКОЮ (грудень 1917 – травень 1918 рр.) .....	1 : 5 500 000
6	УКРАЇНСЬКА ДЕРЖАВА. УТВОРЕННЯ ДИРЕКТОРІЇ та ВІДНОВЛЕННЯ УНР (травень – листопад 1918 р.) .....	1 : 6 700 000
7	ЗАХІДНОУКРАЇНСЬКІ ЗЕМЛІ у жовтні 1918 – серпні 1919 рр. ....	1 : 3 000 000
	ЧОРТКІВСЬКА НАСТУПАЛЬНА ОПЕРАЦІЯ (ОФЕНЗИВА) УКРАЇНСЬКОЇ ГАЛИЦЬКОЇ АРМІЇ. ЗАВЕРШЕННЯ ОКУПАЦІЇ ГАЛИЧИНИ ПОЛЬЩЕЮ (червень – липень 1919 р.) .....	1 : 2 500 000
8	ДРУГА ВІЙНА РАДЯНСЬКОЇ РОСІЇ ПРОТИ УНР. ВСТАНОВЛЕННЯ в УКРАЇНІ БІЛЬШОВИЦЬКОГО РЕЖИМУ (грудень 1918 – червень 1919 рр.) .....	1 : 6 700 000
9	НАСТУП БІЛОГВАРДІЙЦІВ в УКРАЇНІ. КОНТРНАСТУП ОБ'ЄДНАНИХ УКРАЇНСЬКИХ АРМІЙ та ЇХНЯ ПОРАЗКА (липень – жовтень 1919 р.) .....	1 : 8 000 000
	РОЗГРОМ АРМІЇ ДЕНКІНА. ВІДНОВЛЕННЯ БІЛЬШОВИЦЬКОГО РЕЖИМУ в УКРАЇНІ (жовтень 1919 – квітень 1920 рр.) .....	1 : 8 000 000
10	РАДЯНСЬКО-ПОЛЬСЬКА ВІЙНА і УКРАЇНА. РОЗГРОМ ВІЙСЬК ВРАНГЕЛЯ і ЗАГОНІВ МАХНА (квітень 1920 – листопад 1921 рр.) .....	1 : 6 000 000
11	КУЛЬТУРА і ДУХОВНЕ ЖИТТЯ в УКРАЇНІ 1917 – 1920 рр. ....	1 : 5 500 000
12	СТАН ЕКОНОМІКИ УКРАЇНИ в 1921–1928 рр. НОВА ЕКОНОМІЧНА ПОЛІТИКА в УСРР.....	1 : 5 500 000
13	ЦЕРКОВНО-РЕЛІГІЙНЕ ЖИТТЯ в УКРАЇНІ в 1921–1930 рр. ....	1 : 8 000 000
	УКРАЇНСЬКА ПОЛІТИЧНА ЕМІГРАЦІЯ в МІЖВОЄННИЙ ПЕРІОД .....	1 : 18 000 000
14	РАДЯНСЬКА МОДЕРНІЗАЦІЯ УКРАЇНИ. СТАН ЕКОНОМІКИ в 1928–1939 рр. ....	1 : 5 500 000
15	КУЛЬТУРНЕ ЖИТТЯ УКРАЇНИ в 1921–1939 рр. ....	1 : 5 500 000
16	ЗАХІДНОУКРАЇНСЬКІ ЗЕМЛІ в 1920–1939 рр. ....	1 : 3 500 000

# ВІСТНИК Української Народної Республіки


## АКЦІЯ !!!

### "SMS-ГРА – ПОДАРУНКІВ ГОРА !!!"

**1. Купуй будь-який навчальний атлас "ІПТ"**



**2. Знайди в атласі купон із кодом розіграшу**



**3. Відправ цифри коду розіграшу на номер 7111**



Для абонентів:  
UMC, SIM-SIM, JEANS, КИЇВСТАР, ACE&BASE, DJUICE, BeelineTM

**4. ВИГРАВАЙ !!!**  
гарантовано першим 300 учасникам шнурок для телефону



\* Детальні умови акції дивись на купоні  
\* Служба інформаційної підтримки: (044) 296-71-71, Пн-Пт з 10<sup>00</sup> до 17<sup>00</sup>  
\* Вартість одного SMS стандартна  
\* Для абонентів: UMC, SIM-SIM, JEANS, КИЇВСТАР, ACE&BASE, DJUICE, BeelineTM  
\* Провайдер: ТОВ "Містер-Мобайл"

РЕКОМЕНДОВАНО МІНІСТЕРСТВОМ ОСВІТИ І НАУКИ УКРАЇНИ  
(лист №1/11-1212 від 24.03.2005 р.)

Атлас укладено та підготовлено до друку ЗАТ "Інститут передових технологій" 2000 р.  
за сприяння Департаменту геодезії, картографії та кадастру  
Перевидано 2006 р.

Свідцтво про внесення до Державного реєстру суб'єкта видавничої справи  
ДК №2017 від 23.11.2004 р.

вул. Попудренка, 54, Київ-94, МСП-660; 02660  
тел. (044) 296 7171, 568 5332  
E-mail: iat@antex.kiev.ua http:// www.iat.kiev.ua

Упорядники: О.В. Гісем, Д.В. Ісаєв, О.О. Мартинюк  
Редактор Д.В. Ісаєв  
Рецензенти: доктор історичних наук, професор  
В.М. Даниленко, О.О. Горовська, Ю.С. Комаров  
Формат паперу 62x88  
Ум. друк. арк. 1,01 + обкладинка

Підписано до друку 18.07.2006 р.  
Папір крейдяний 90 г/м<sup>2</sup>  
© ЗАТ "Інститут передових технологій", 2000, 2005, 2006 рр.  
© ТОВ "Антекс-К", 2000, 2005, 2006 рр.  
© Барладін О.В., 2000, 2005, 2006 рр.

ISBN 966-95381-9-X



9 789669 538192